

# АТЛАС

## география

# 10

класс



*Учись быть первым!*

дрофа



## ГОСУДАРСТВА И ТЕРРИТОРИИ

На политических картах

|                              |   |
|------------------------------|---|
| <b>КИТАЙ</b>                 | Государства   |
| <b>Америк. Самоа (США)</b>   | Владения  |
| <b>Майотта<sup>3</sup></b>   | Территории с особым статусом  |
| <b>(Фр.) (Фр. Полинезия)</b> | Принадлежность территорий (в том числе островов), входящих в состав государств и владений |

## НАСЕЛЁННЫЕ ПУНКТЫ




На политических картах

|   |  |
|---|--|
| <b>ВЕНА</b>   | Столицы государств                             |
| <b>Кайенна</b>  | Центры владений и территории с особым статусом |
| <b>Калькутта</b>  | Прочие населённые пункты                       |
|  | более 5 000 000 жителей                        |
|  | от 1 000 000 до 5 000 000                      |
|  | от 500 000 до 1 000 000 жителей                |
|  | от 100 000 до 500 000 жителей                  |
|  | менее 100 000 жителей                          |











На экономических картах

|                   |                                   |
|-------------------|-----------------------------------|
| <b>ПАРИЖ</b>      | Столицы государств                |
| <b>Самара</b>     | Прочие населённые пункты          |
| <b>Чукикамата</b> | Месторождения полезных ископаемых |

## ГРАНИЦЫ


|   |  |
|---|--|
|  | государственные  |
|  | полярных владений Российской Федерации   |
|  | Демаркационная линия между КНДР и Республикой Корея и между Индией и Пакистаном в Кашмире (северная часть Кашмира находится под контролем Пакистана) |

## ПУТИ СООБЩЕНИЯ

|   |  |
|---|--|
|  | Железные дороги                            |
|  | Скоростные железные дороги                 |
|  | Морские железнодорожные паромные переправы |
|  | Главные автомобильные дороги               |
|  | Нефтепроводы                               |
|  | Газопроводы                                |
|  | Судоходные участки рек                     |
|  | Судоходные каналы                          |
|  | Морские пути и расстояния в километрах     |
|  | Морские порты                              |

# АТЛАС

## география



# 10

КЛАСС

Входит в учебно-методические комплексы по географии,  
рекомендованные Министерством образования и науки  
Российской Федерации

*4-е издание, стереотипное*

МОСКВА



«Издательство ДИК»



ДРОФА

2013

# ПОЛИТИЧЕСКАЯ КАРТА



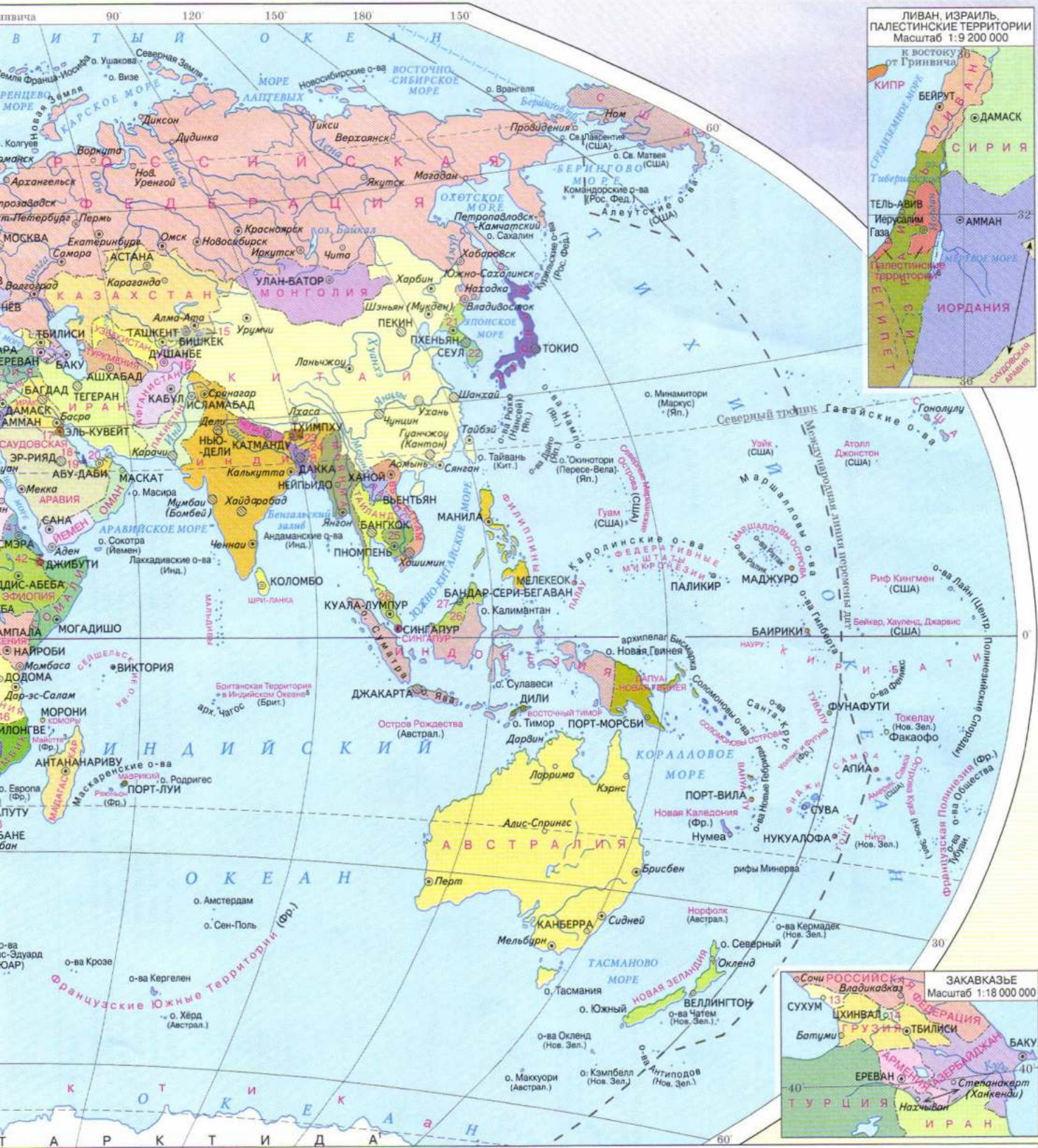
**ЦИФРАМИ**

|               |                        |                 |   |
|---------------|------------------------|-----------------|---|
| 1 Эстония     | 7 Словения             | 13 Абхазия      | 18 Бахрейн                                      |
| 2 Нидерланды  | 8 Хорватия             | 14 Южная Осетия | 19 Катар  |
| 3 Бельгия     | 9 Босния и Герцеговина | 15 Киргизия     | 20 Объединённые Арабские Эмираты                |
| 4 Люксембург  | 10 Черногория          | 16 Таджикистан  | 21 Корейская Народно-Демократическая Республика |
| 5 Швейцария   | 11 Македония           | 17 Кувейт       | 22 Республика Корея                             |
| 6 Лихтенштейн | 12 Албания             |                 |   |

Примечания. 1. Международно-правовой режим Антарктиды и других территорий, расположенных южнее 60° южной широты, регулируется Договором об Антарктике от 1 декабря 1959 г.

2. Будущее Западной Сахары подлежит урегулированию согласно соответствующим решениям ООН.

3. Майотта является «территориальной единицей Франции. Генеральная Ассамблея ООН признаёт права Союза Коморских Островов на остров Майотта (Маоре).



КАРТЕ ОБОЗНАЧЕНЫ ГОСУДАРСТВА И ТЕРРИТОРИИ

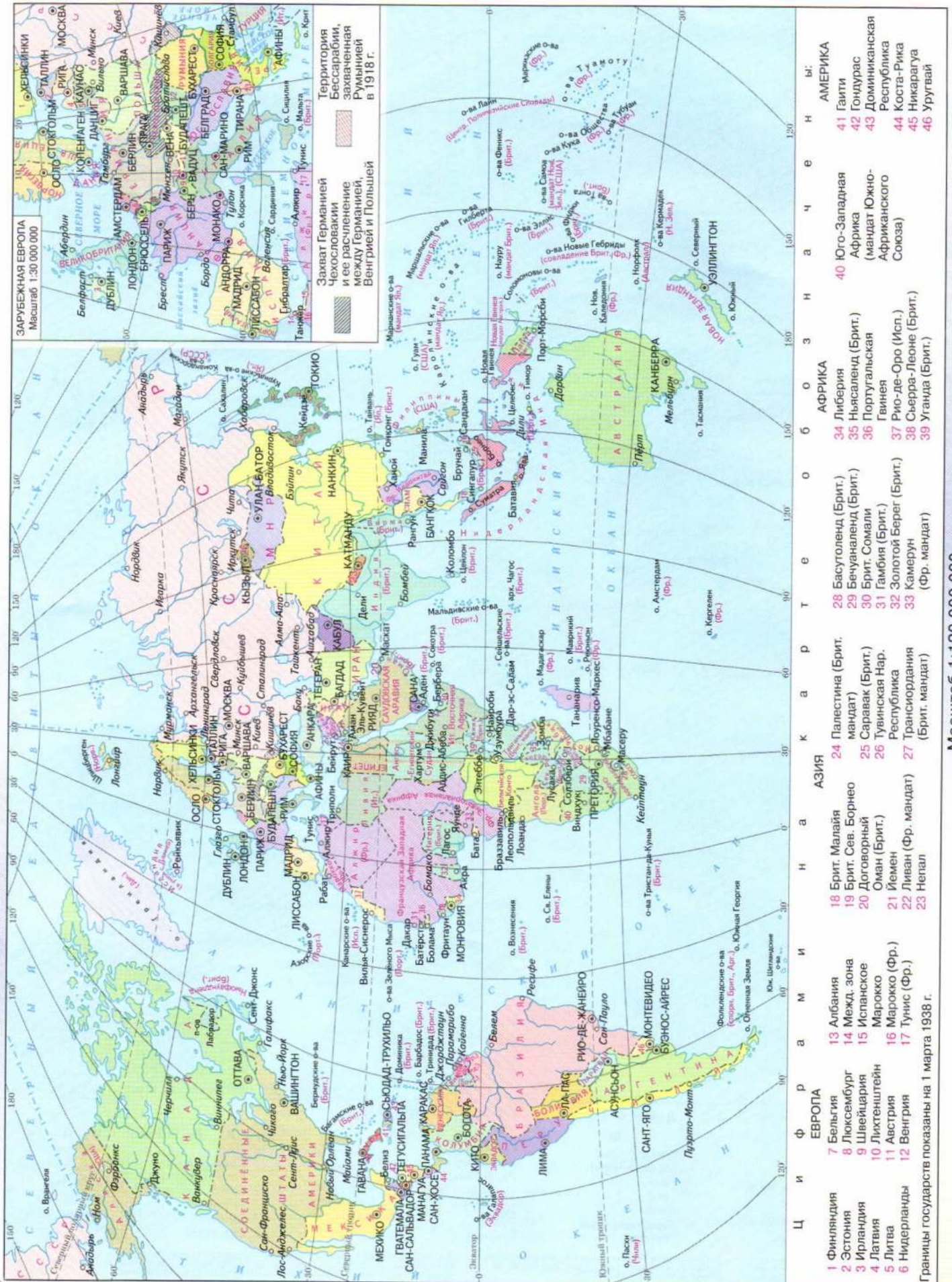
| Я  |           | А  |              | Ф  |                       | Р  |                                   | И  |           | К  |                          | А  |              | А |  | М |  | Е |  | Р |  | И |  | К |  | А |  |  |  |
|----|-----------|----|--------------|----|-----------------------|----|-----------------------------------|----|-----------|----|--------------------------|----|--------------|---|--|---|--|---|--|---|--|---|--|---|--|---|--|--|--|
| 23 | Бутан     | 28 | Тунис        | 34 | Кот-д'Ивуар           | 40 | Центрально-африканская Республика | 45 | Замбия    | 50 | Гаити                    | 56 | Никарагуа    |   |  |   |  |   |  |   |  |   |  |   |  |   |  |  |  |
| 24 | Бангладеш | 29 | Гамбия       | 35 | Буркина Фасо          | 41 | Эритрея                           | 46 | Малави    | 51 | Доминиканская Республика | 57 | Коста-Рика   |   |  |   |  |   |  |   |  |   |  |   |  |   |  |  |  |
| 25 | Камбоджа  | 30 | Гвинея-Бисау | 36 | Гана                  | 42 | Джибути                           | 47 | Зимбабве  | 52 | Белиз                    | 58 | Панама       |   |  |   |  |   |  |   |  |   |  |   |  |   |  |  |  |
| 26 | Малайзия  | 31 | Гвинея       | 37 | Того                  | 43 | Руанда                            | 48 | Свазиленд | 53 | Гватемала                | 59 | Суринам      |   |  |   |  |   |  |   |  |   |  |   |  |   |  |  |  |
| 27 | Бруней    | 32 | Сьерра-Леоне | 38 | Бенин                 | 44 | Бурунди                           | 49 | Лесото    | 54 | Гондурас                 | 60 | Гвиана (Фр.) |   |  |   |  |   |  |   |  |   |  |   |  |   |  |  |  |
|    |           | 33 | Либерия      | 39 | Экваториальная Гвинея |    |                                   |    |           | 55 | Сальвадор                | 61 | Уругвай      |   |  |   |  |   |  |   |  |   |  |   |  |   |  |  |  |

4. Фолклендские (Мальвинские) Острова — спорная между Аргентиной и Великобританией территория, находится под административным управлением Великобритании.

5. Британская Территория в Индийском Океане (архипелаг Чагос) создана вопреки решениям Генеральной Ассамблеи ООН.

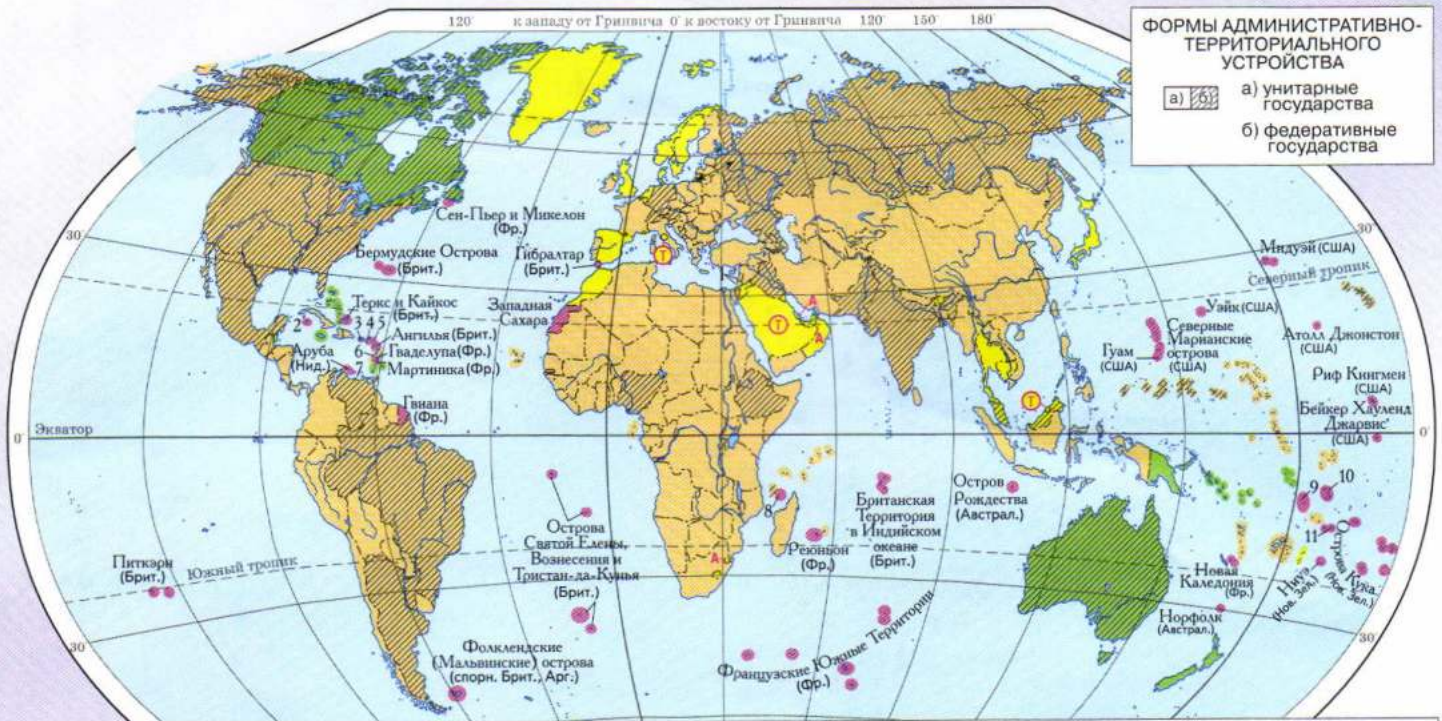
6. Палестинские территории (Западный берег реки Иордан и сектор Газа) оккупированы Израилем в 1967 г. В настоящее время в рамках мирного урегулирования на Ближнем Востоке идет процесс формирования палестинского самоуправления.

# ПОЛИТИЧЕСКАЯ КАРТА В 1938 г.



# ГОСУДАРСТВЕННОЕ УСТРОЙСТВО

## ФОРМЫ ПРАВЛЕНИЯ И ГОСУДАРСТВЕННОГО УСТРОЙСТВА

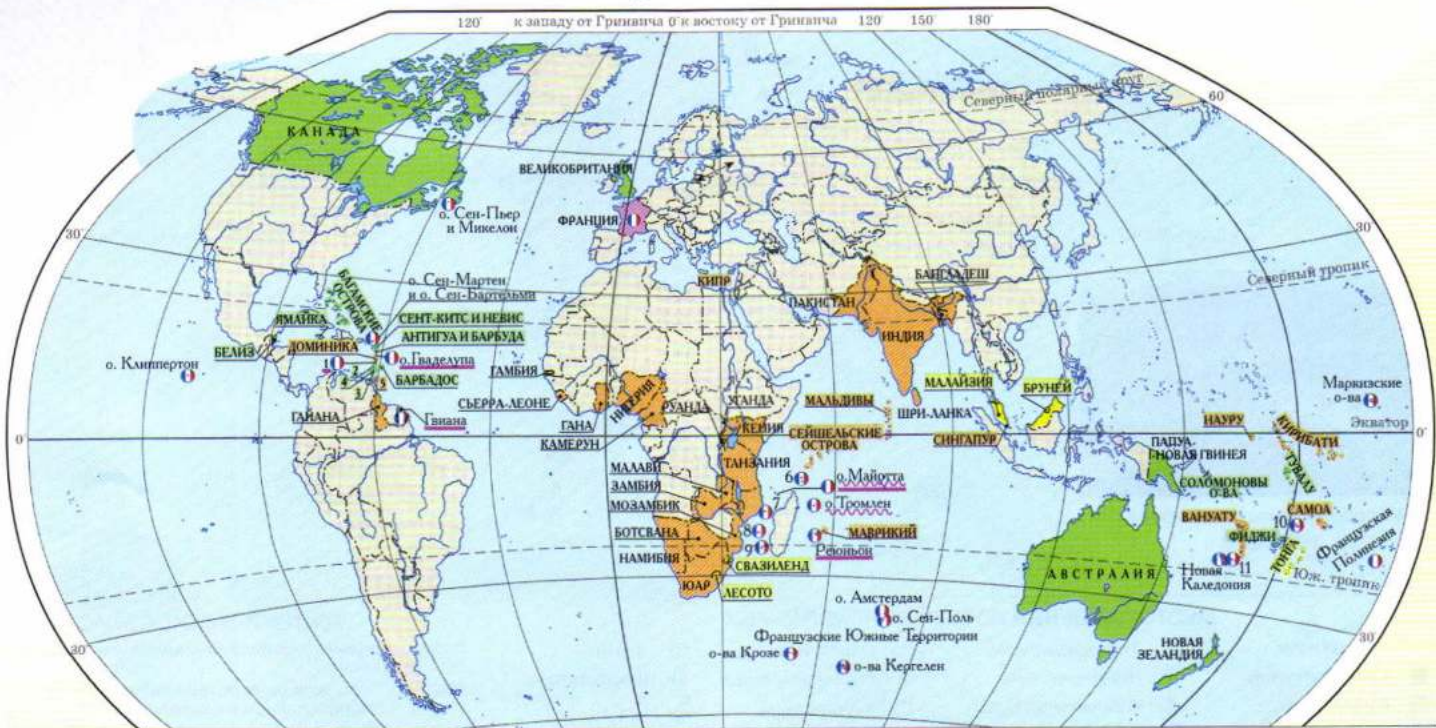


**ФОРМЫ АДМИНИСТРАТИВНО-ТЕРРИТОРИАЛЬНОГО УСТРОЙСТВА**

а) унитарные государства  
б) федеративные государства

|                        |   |  |   |
|------------------------|---|--|---|
| <b>ФОРМЫ ПРАВЛЕНИЯ</b> |   | <b>Цифрами на карте обозначены:</b>                                  |   |
| Монархии абсолютные    | Формально глава государства британский монарх | 1 Палестинские территории (Западный берег реки Иордан и сектор Газа) | 5 Виргинские О-ва (Брит.)   |
| теократические         | Республики                                    | 2 О-ва Кайман (Брит.)  | 6 Монтсеррат (Брит.)  |
| ограниченные           | Владения и территории с особым статусом       | 3 Пуэрто-Рико (США)  | 7 Нидерландские Антильские о-ва (Кюрасо, Синт-Мартен, Бонайре, Саба, Синт-Эстатиус) |
|                        |   | 4 Виргинские О-ва (США)  | 8 Майотта (Фр.)   |
|                        |   |  | 9 Токелау (Нов. Зел.)   |
|                        |   |  | 10 О-ва Уоллис и Футуна (Фр.)   |
|                        |   |  | 11 Американское Самоа (США)   |

## СТРАНЫ БРИТАНСКОГО СОДРУЖЕСТВА И ФРАНЦУЗСКОГО СОЮЗА



|   |                              |                                     |
|---|------------------------------|-------------------------------------|
| <b>Страны Британского Содружества</b>         | <b>Реюньон</b>               | <b>Цифрами на карте обозначены:</b> |
| Формы правления:                              | <b>заморский департамент</b> | 1 <b>Мартиника</b>                  |
| формально глава государства английский монарх | <b>Маркисские о-ва</b>       | 4 <b>Гренада</b>                    |
| монархия                                      | <b>о. Тромлен</b>            | 5 <b>Тринидад и Тобаго</b>          |
| республика                                    | <b>о. Терраува</b>           | 6 <b>о-ва Глорьез</b>               |
|   |                              | 7 <b>о. Жуан-ди-Нова</b>            |
|   |                              | 8 <b>риф Басас-да-Индия</b>         |
|   |                              | 9 <b>о. Европа</b>                  |
|   |                              | 10 <b>о-ва Уоллис и Футуна</b>      |
|   |                              | 11 <b>о-ва Луайоте</b>              |

Масштаб 1:200 000 000

# МИНЕРАЛЬНЫЕ РЕСУРСЫ СУШИ



Железорудная гора Кируна (Швеция)

## МЕСТОРОЖДЕНИЯ ПОЛЕЗНЫХ ИСКОПАЕМЫХ

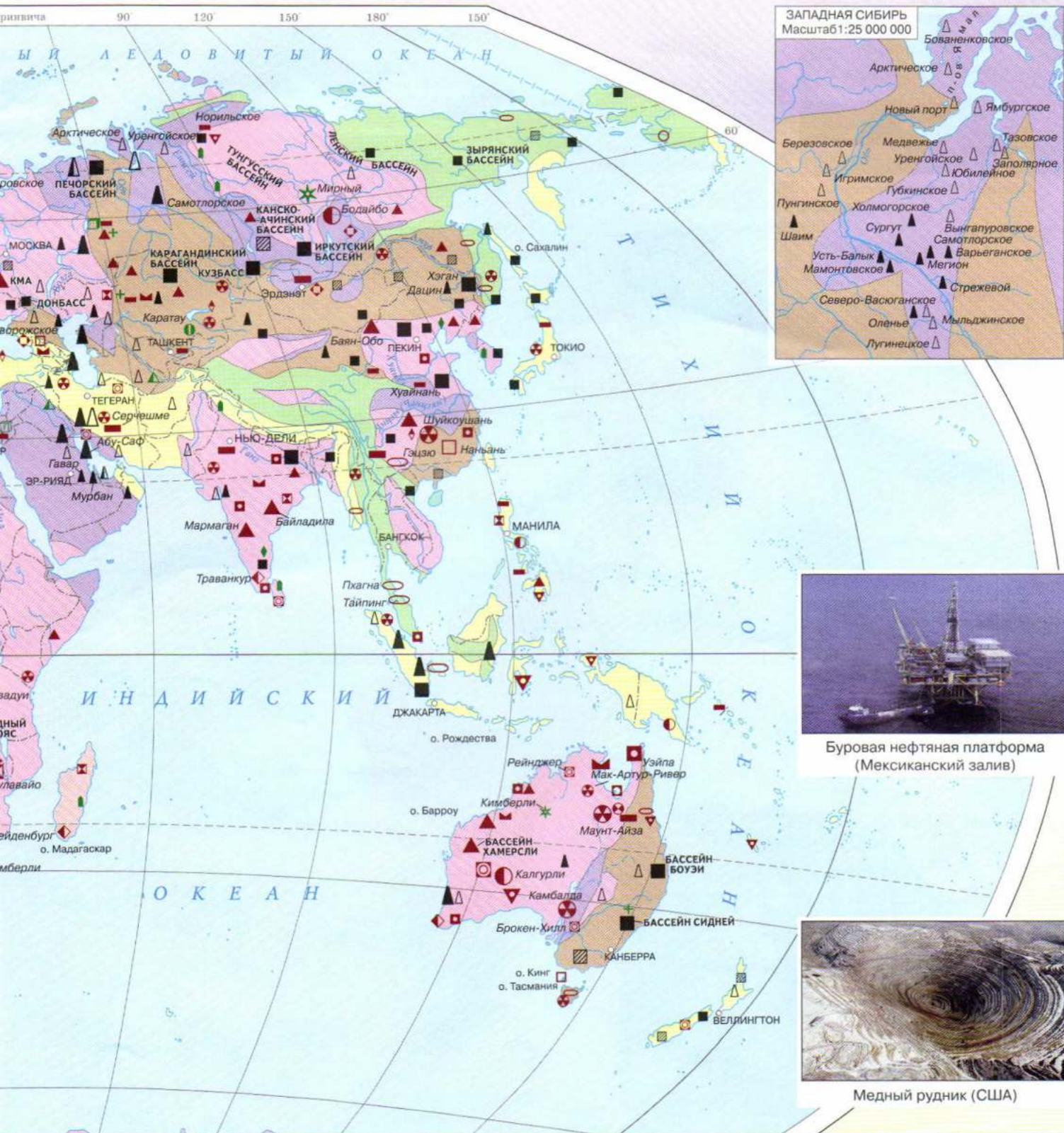
- |                    |                          |                  |                   |
|--------------------|--------------------------|------------------|-------------------|
| ■ Горючие          | ◆ Титановые руды         | ○ Оловянные руды | ● Апатиты         |
| ■ Каменный уголь   | ▲ Никелевые руды         | ◆ Сурьмяные руды | ● Фосфориты       |
| ■ Бурый уголь      | ▲ Кобальтовые руды       | ○ Ртутные руды   | ▲ Сера            |
| ▲ Нефть            | □ Вольфрамовые руды      | ○ Золото         | ◆ Селитра         |
| △ Природный газ    | ◆ Молибденовые руды      | ● Платина        | □ Калийные соли   |
| Металлические      | ■ Аллюминиевые руды      | ● Урановые руды  | ◆ Магнетит        |
| ▲ Железные руды    | ■ Медные руды            | Неметаллические  | ★ Алмазы          |
| ■ Марганцевые руды | ● Серебряные руды        | +                | □ Поваренная соль |
| ■ Хромовые руды    | ● Полиметаллические руды | ■ Асбест         |                   |
|                    |                          | ■ Графит         |                   |

## ТЕКТОНИЧЕСКИЕ ОБЛАСТИ

- Древние платформы и крупные платформенные массивы
- Области позднепротерозойской (байкальской) и кембрийской (раннекаледонской) складчатости
- Области палеозойской (каледонской и герцинской) складчатости
- Области мезозойской складчатости
- Области кайнозойской складчатости
- Области с корой океанического типа, поднятые над уровнем моря

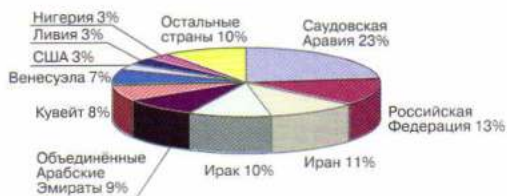
Самотлорское Названия месторождений





**Разведанные мировые запасы нефти, газа и угля**

**НЕФТЬ**



**ГАЗ**



**УГОЛЬ**



# АГРОКЛИМАТИЧЕСКИЕ РЕСУРСЫ



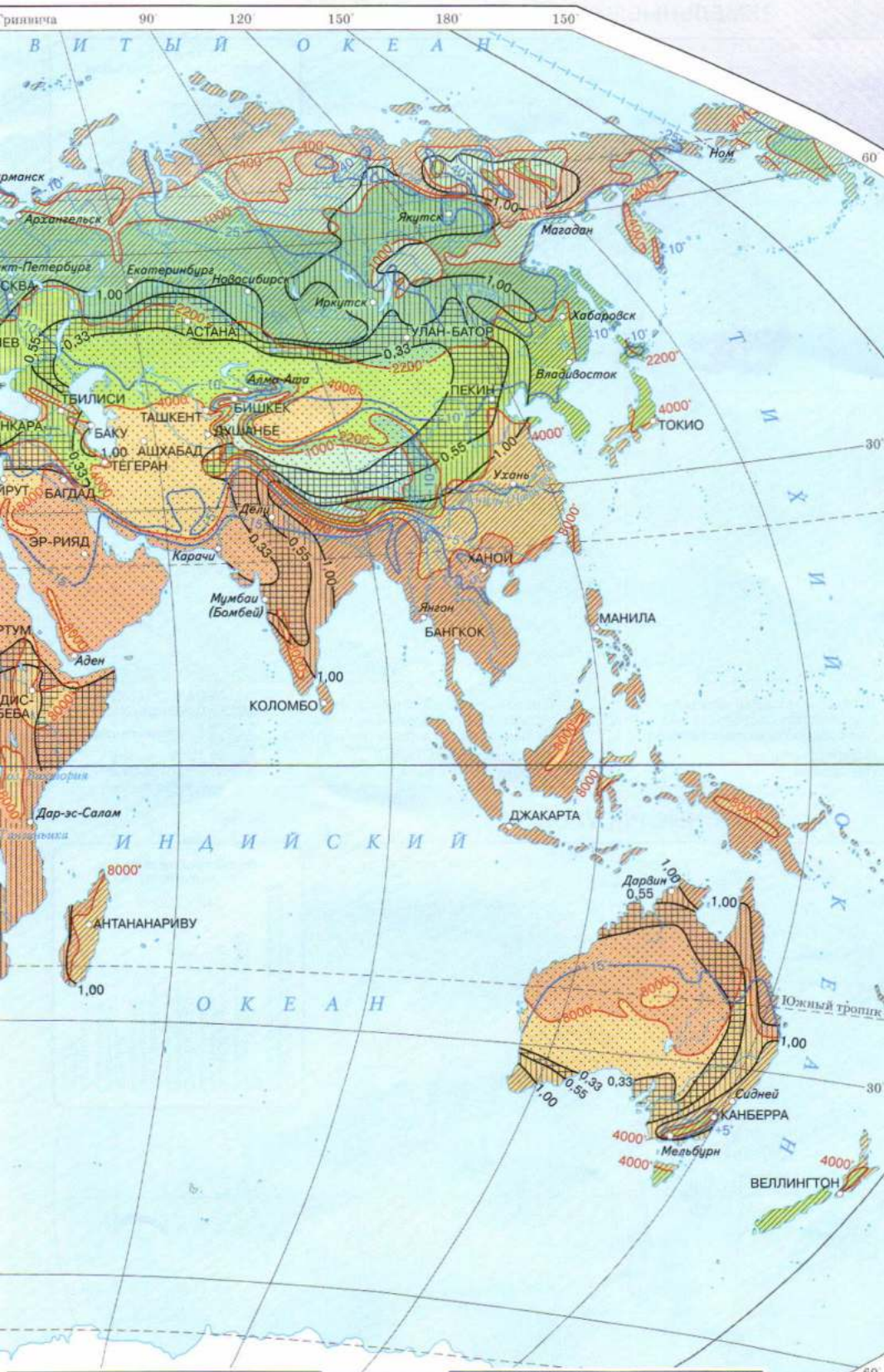
Пейзаж Канадской Арктики



В тропическом лесу Амазонии



В пустыне Сахара





### ОБЕСПЕЧЕННОСТЬ РАСТЕНИЙ ТЕПЛОМ

СУММА ТЕМПЕРАТУР ВОЗДУХА ЗА ПЕРИОД С ТЕМПЕРАТУРОЙ ВЫШЕ 10 °С

ХАРАКТЕРНЫЕ ДЛЯ ПОЯСОВ СЕЛЬСКОХОЗЯЙСТВЕННЫЕ КУЛЬТУРЫ

#### ХОЛОДНЫЙ ПОЯС


Короткий период вегетации с летними заморозками

-  менее 400 Овощеводство в закрытом грунте
-  400–1000 Очаговое земледелие, малотребовательные к теплу овощные культуры – редис, шпинат, лук на перо, репа, ранний картофель

#### УМЕРЕННЫЙ ПОЯС


##### ХОЛОДНО-УМЕРЕННЫЙ ПОДПОЯС

Культуры с коротким вегетационным периодом

-  1000–2200 Рожь, пшеница, зернобобовые, лён, картофель, плодовые, ягодники


##### УМЕРЕННЫЙ ПОДПОЯС

Культуры со среднепродолжительным и длинным вегетационным периодом

-  2200–4000 Поздние сорта зерновых, кукуруза на зерно, подсолнечник, сахарная свёкла; в южной части подпояса – рис, виноград


#### СУБТРОПИЧЕСКИЙ ПОЯС

Теплолюбивые культуры с очень длинным вегетационным периодом

-  4000–8000 Хлопчатник, кукуруза поздняя, маслины, цитрусовые, чай, табак, местами финиковая пальма и др.

#### ТРОПИЧЕСКИЙ ПОЯС

Непрерывная вегетация растений в течение всего года (может прерываться сухим периодом). Сбор нескольких урожаев за год

-  более 8000 Теплолюбивые многолетние и однолетние культуры с наиболее длительным периодом вегетации. Сахарный тростник, кофе, какао, хинное дерево, каучуконосы и др.


—400— Изолинии сумм температур воздуха выше 10 °С

—10°— Изотермы самого холодного месяца в году



### ОБЕСПЕЧЕННОСТЬ РАСТЕНИЙ ВЛАГОЙ

#### ЗОНЫ УВЛАЖНЕНИЯ

**ВЛАЖНАЯ** – осадки превышают испаряемость в условиях неограниченного запаса влаги. Коэффициент увлажнения (отношение количества осадков к испаряемости) более 1,0

- 

**ЗАСУШЛИВАЯ** – испаряемость превышает осадки


-  а) слабозасушливая Коэффициент увлажнения 0,55 – 1,0
-  б) засушливая Коэффициент увлажнения 0,33 – 0,55

**СУХАЯ** – испаряемость значительно превышает осадки. Коэффициент увлажнения менее 0,33

—0,33— Границы зон увлажнения



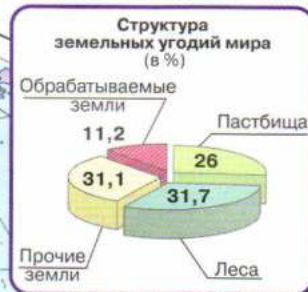
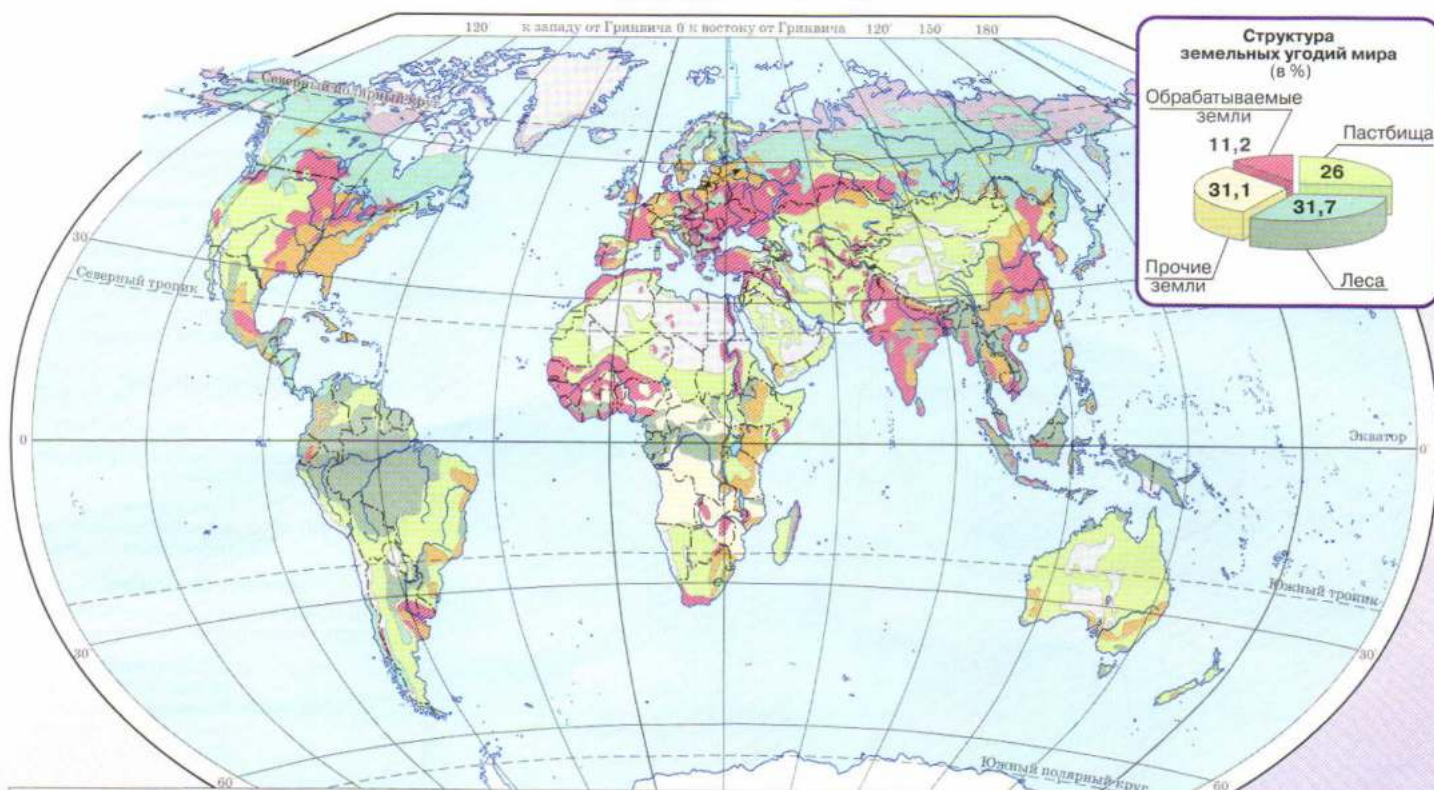
Русская лесостепь



Оазис в африканской пустыне

# ЗЕМЕЛЬНЫЕ И ЛЕСНЫЕ РЕСУРСЫ

## ЗЕМЕЛЬНЫЕ РЕСУРСЫ



### СЕЛЬСКОХОЗЯЙСТВЕННЫЕ УГОДЬЯ

- Обработываемые земли
- Обработываемые земли, луга и пастбища

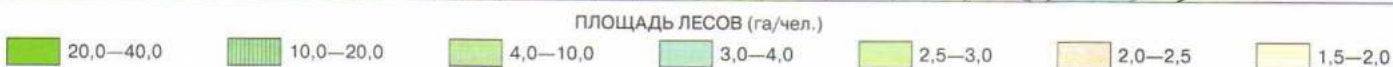
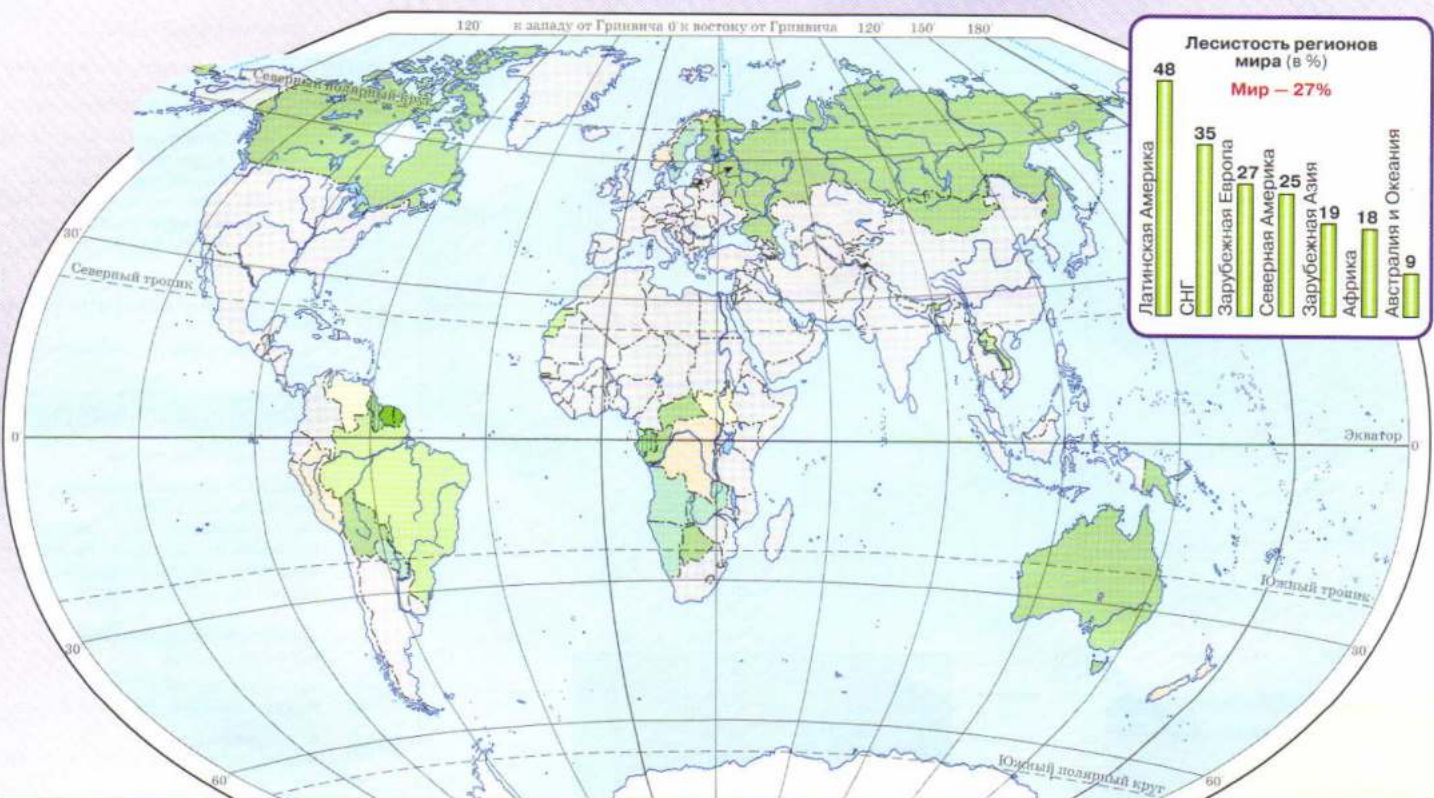
- Луга и пастбища (в засушливых областях пастбища с очагами обрабатываемых земель)
- Пастбища олени (тундровые)

- Территории с небольшой долей обрабатываемых земель и со слабым использованием в качестве пастбищ
- Неиспользуемые и малоиспользуемые земли

### ЛЕСА С ОЧАГАМИ ОБРАБАТЫВАЕМЫХ ЗЕМЕЛЬ

- Внетропические
- Тропические и субтропические

## ЛЕСНЫЕ РЕСУРСЫ

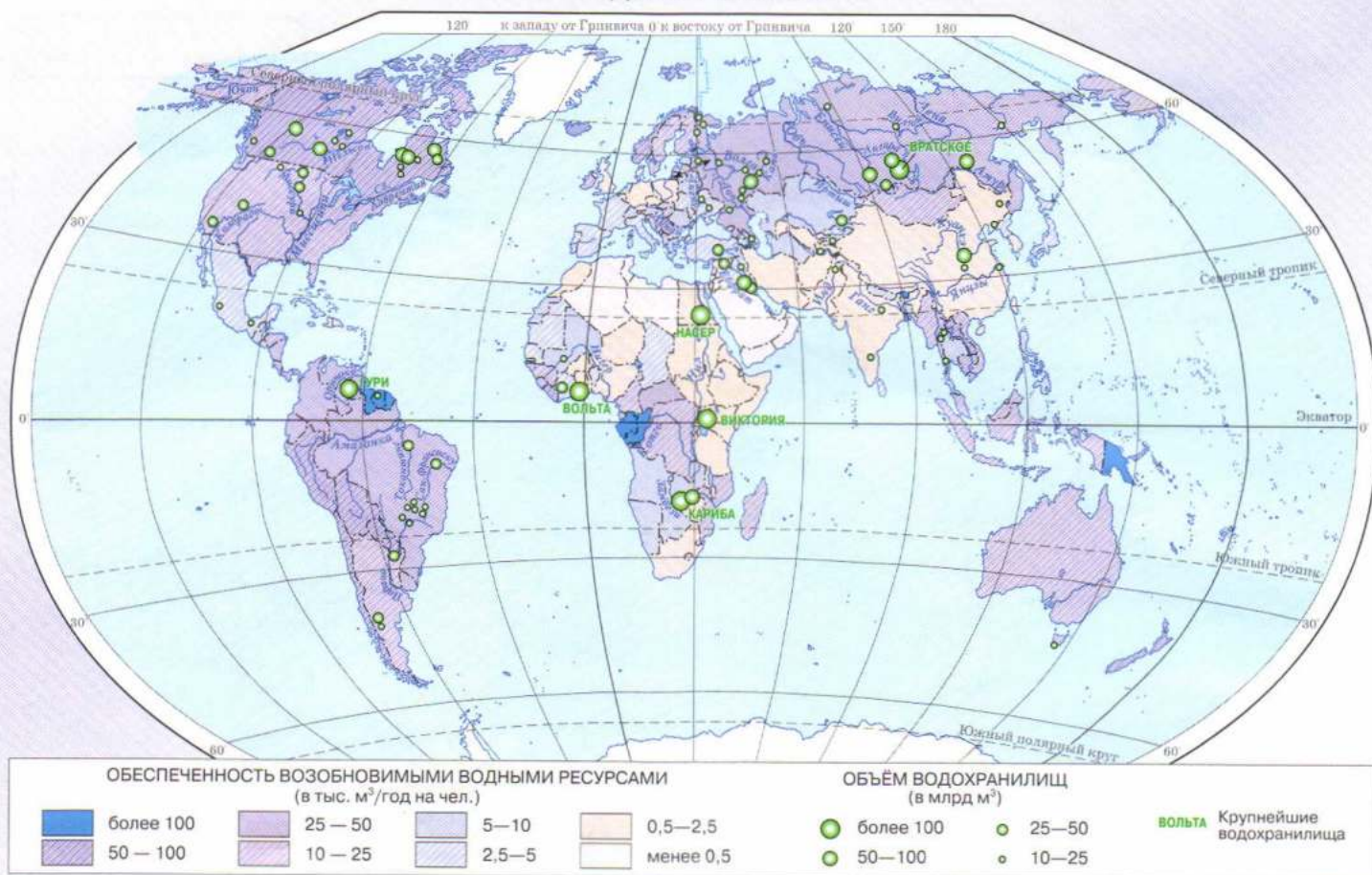


Показаны страны, где площадь лесов на 1 человека равна санитарной норме ООН (1,5 га/чел.) или превышает её.

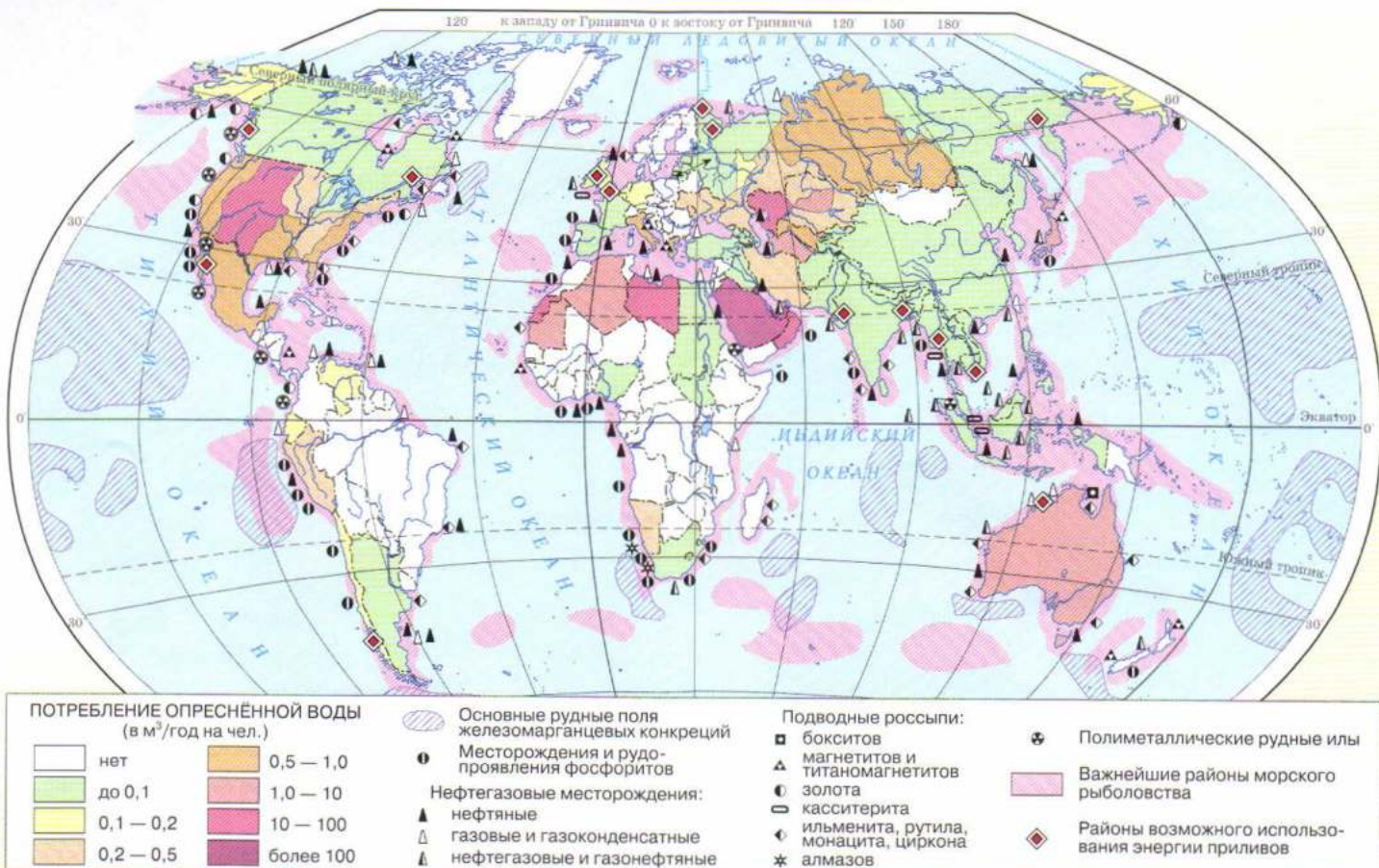
Масштаб 1:200 000 000

# РЕСУРСЫ ГИДРОСФЕРЫ

## ВОДНЫЕ РЕСУРСЫ

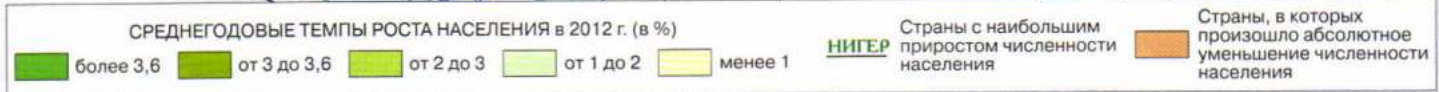
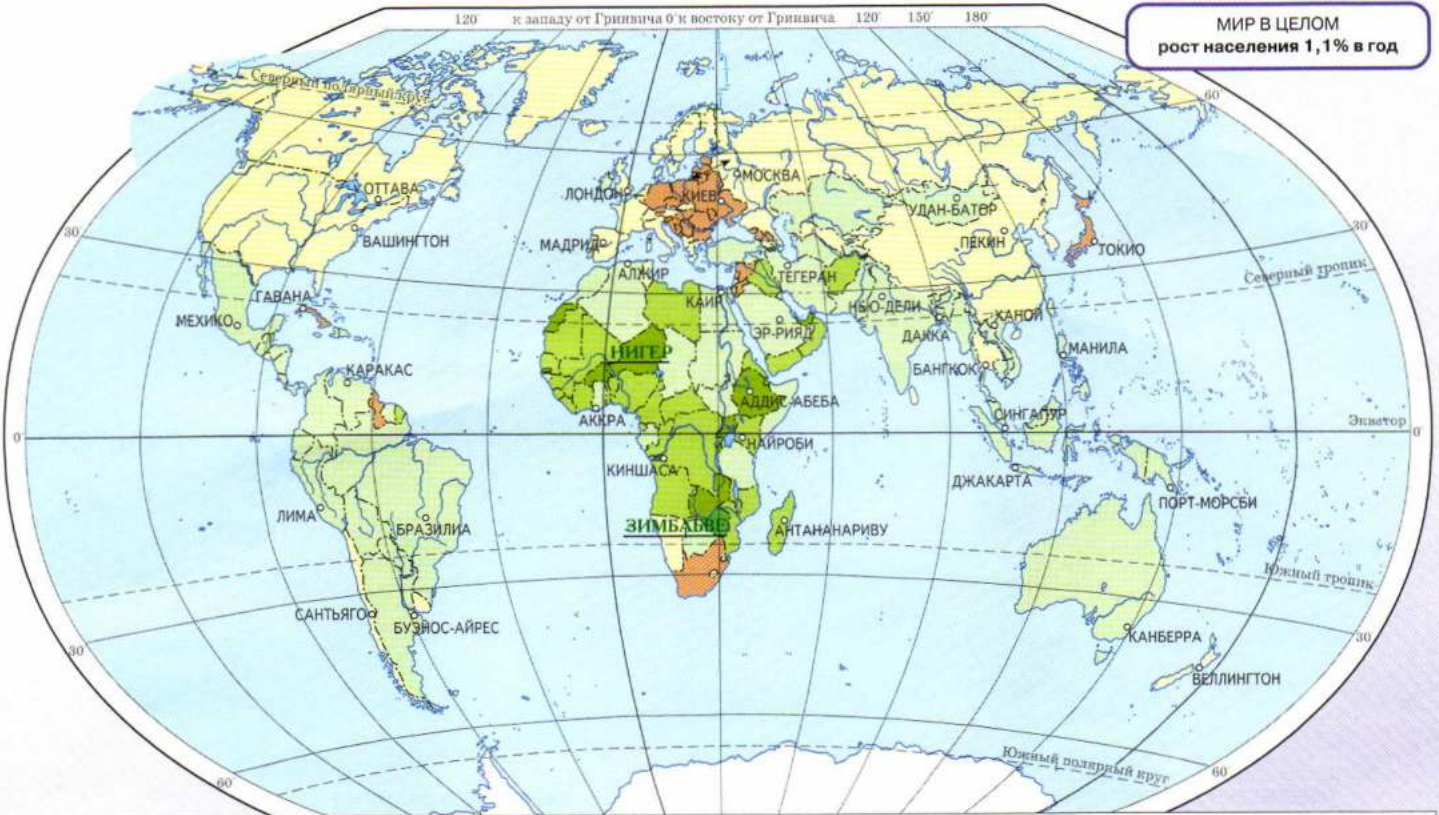


## РЕСУРСЫ МИРОВОГО ОКЕАНА

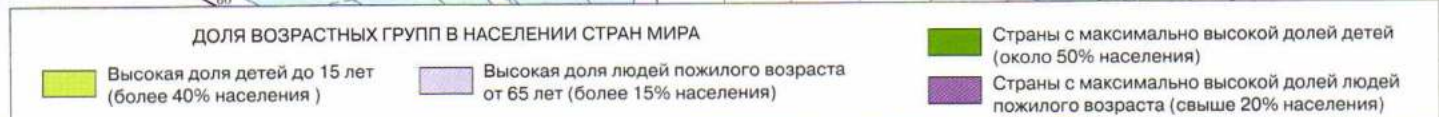
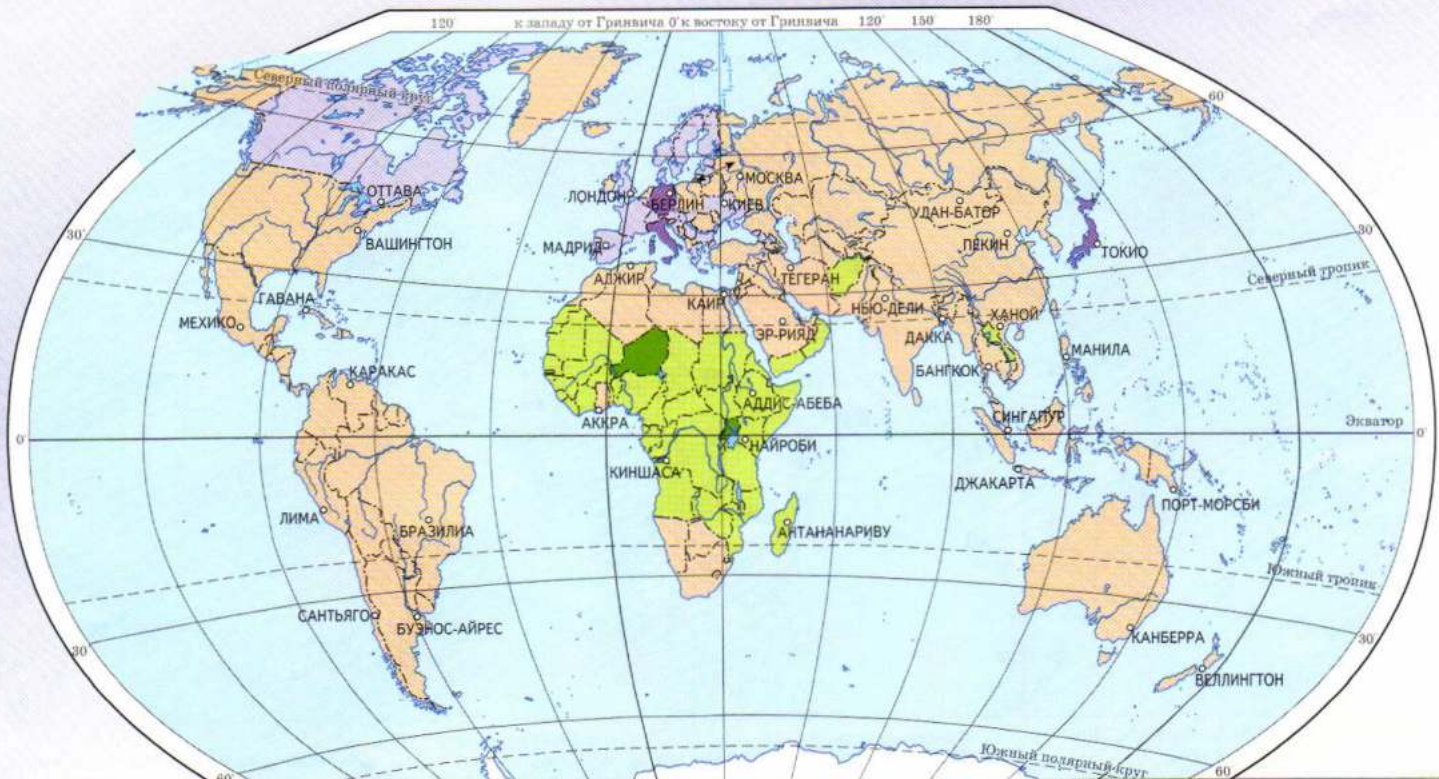


## ДИНАМИКА ЧИСЛЕННОСТИ НАСЕЛЕНИЯ

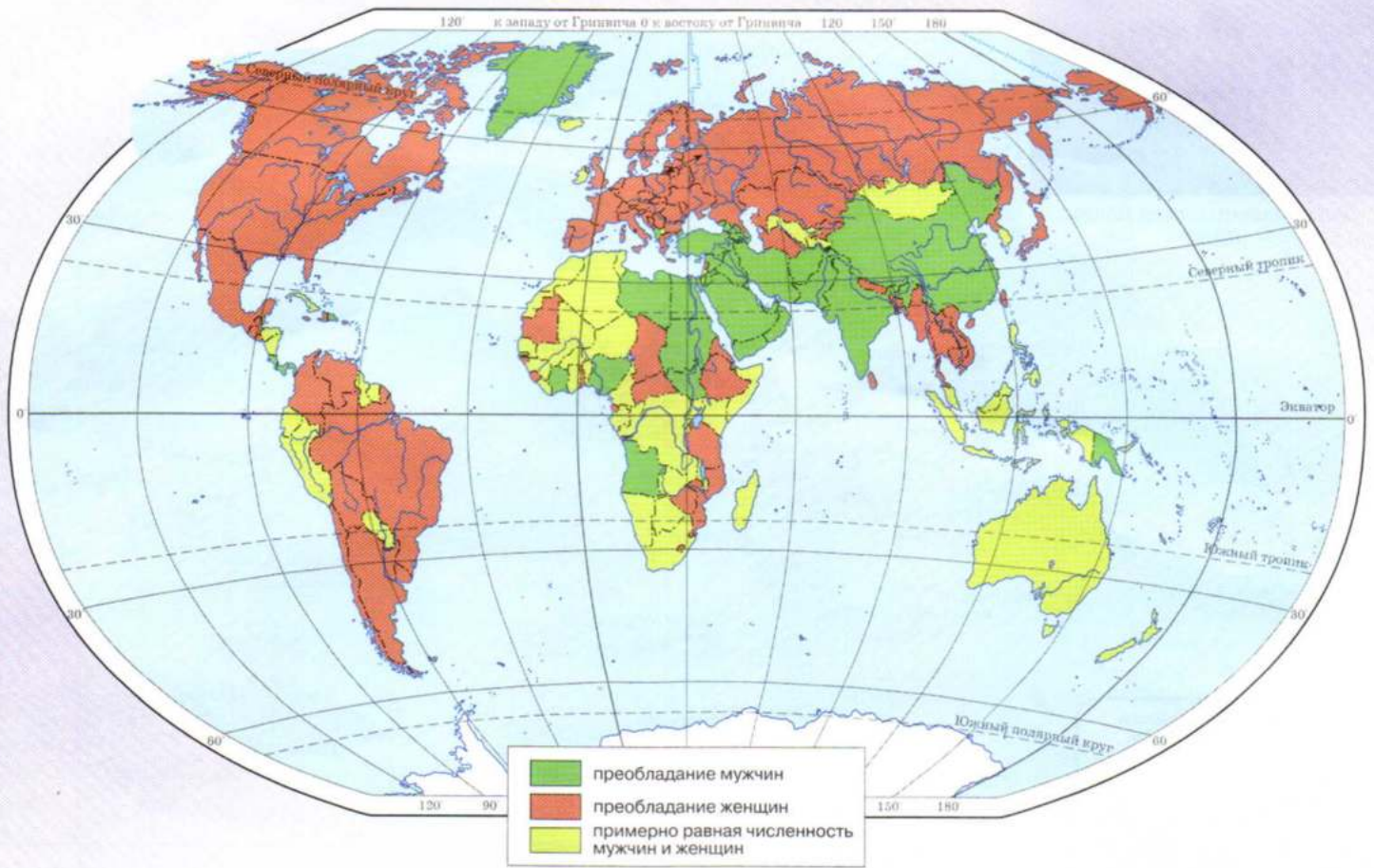
МИР В ЦЕЛОМ  
рост населения 1,1% в год



## ВОЗРАСТНОЙ СОСТАВ НАСЕЛЕНИЯ



## ПОЛОВОЙ СОСТАВ НАСЕЛЕНИЯ



## МЕЖДУНАРОДНЫЕ МИГРАЦИИ

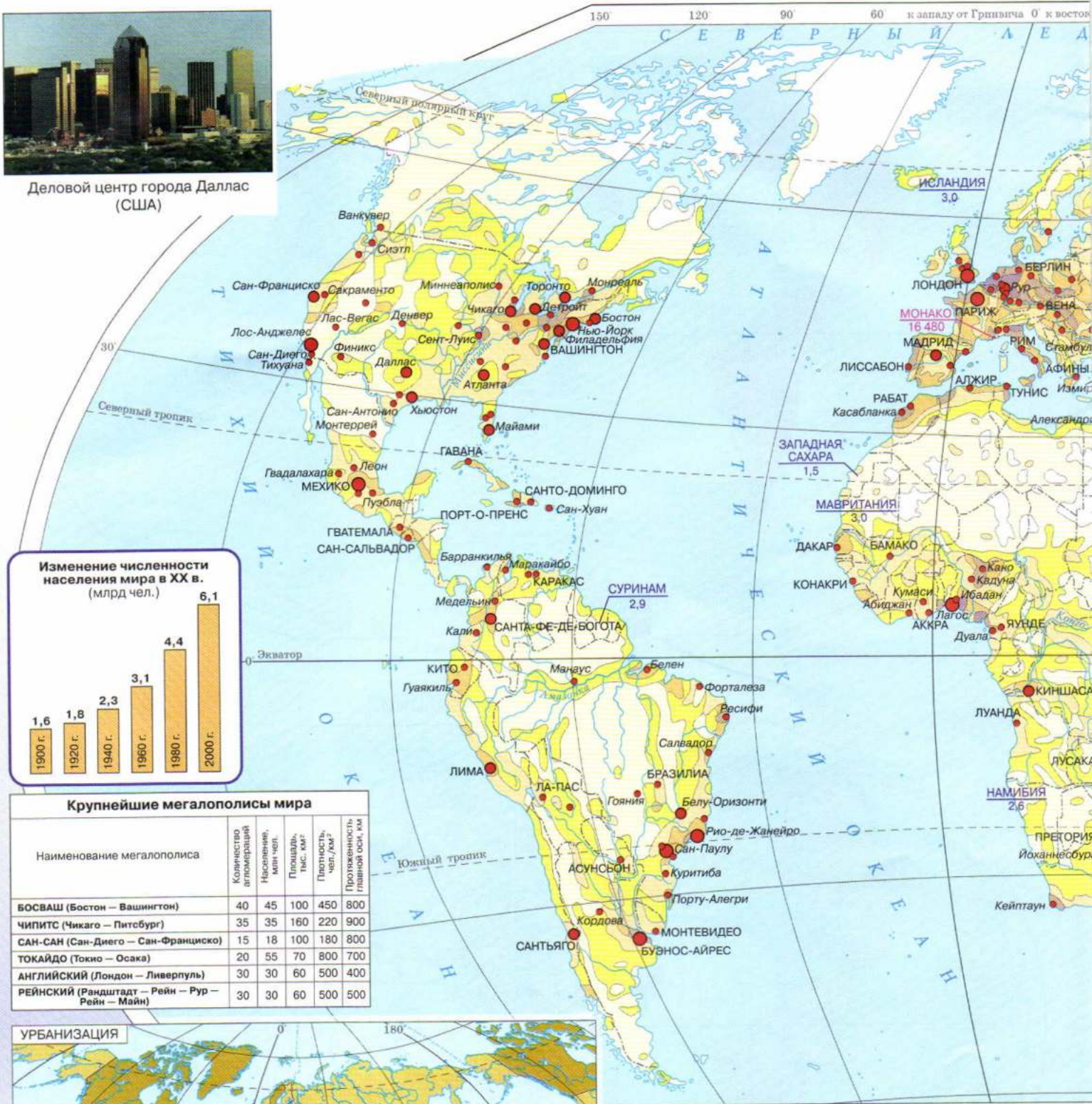


Масштаб 1:200 000 000

# РАЗМЕЩЕНИЕ НАСЕЛЕНИЯ



Деловой центр города Даллас (США)



**Крупнейшие мегалополисы мира**

| Наименование мегалополиса                       | Количество агломераций | Население, млн чел. | Площадь, тыс. км² | Плотность, чел./км² | Протяженность главной оси, км |
|---|------------------------|---------------------|-------------------|---------------------|-------------------------------|
| БОСВАШ (Бостон — Вашингтон)                     | 40                     | 45                  | 100               | 450                 | 800                           |
| ЧИПИТС (Чикаго — Питсбург)                      | 35                     | 35                  | 160               | 220                 | 900                           |
| САН-САН (Сан-Диего — Сан-Франциско)             | 15                     | 18                  | 100               | 180                 | 800                           |
| ТОКАЙДО (Токио — Осака)                         | 20                     | 55                  | 70                | 800                 | 700                           |
| АНГЛИЙСКИЙ (Лондон — Ливерпуль)                 | 30                     | 30                  | 60                | 500                 | 400                           |
| РЕЙНСКИЙ (Рандштадт — Рейн — Рур — Рейн — Майн) | 30                     | 30                  | 60                | 500                 | 500                           |



**ПЛОТНОСТЬ СЕЛЬСКОГО НАСЕЛЕНИЯ (на 1 км²)**

- более 600 человек
- от 200 до 600 человек
- от 100 до 200 человек
- от 50 до 100 человек
- от 10 до 50 человек
- от 1 до 10 человек
- менее 1 человека
- незаселенные территории

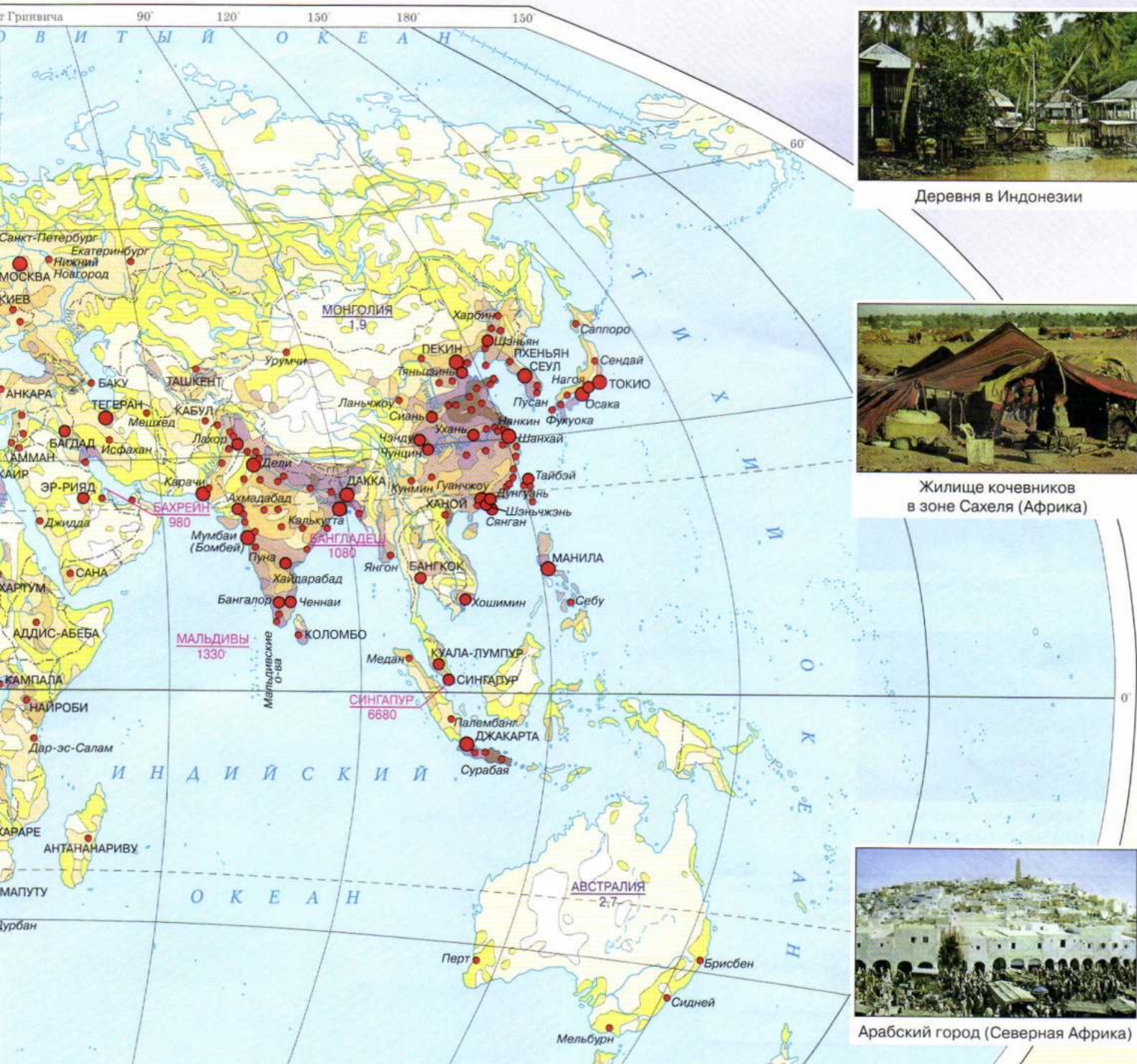
**ГОРОДА И АГЛОМЕРАЦИИ С НАСЕЛЕНИЕМ**

- более 10 млн человек
- от 5 до 10 млн человек
- менее 5 млн человек


**МАЛЬДИВЫ** 1330 Страны с максимальной плотностью населения (чел. на 1 км²)

**НАМИБИЯ** 2,6 Страны с минимальной плотностью населения (чел. на 1 км²)





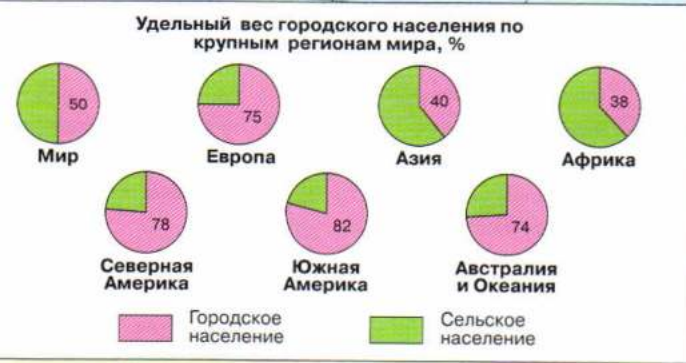
Деревня в Индонезии

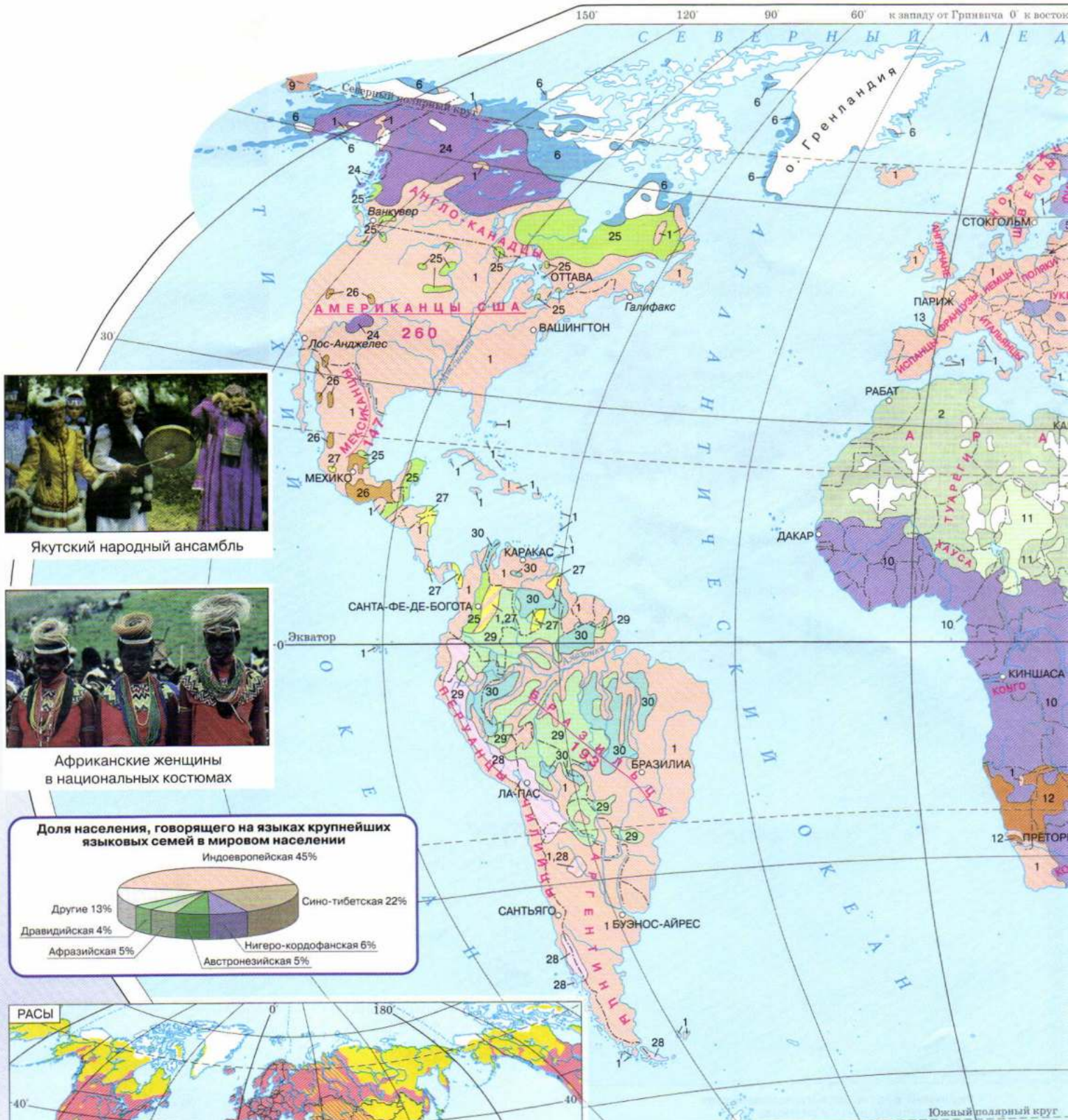


Жилище кочевников в зоне Сахеля (Африка)



Арабский город (Северная Африка)





Якутский народный ансамбль



Африканские женщины в национальных костюмах



- |                              |                              |
|------------------------------|------------------------------|
| 1 Индоевропейская семья      | 9 Чукотско-камчатская семья  |
| 2 Афразийская семья          | 10 Нигеро-кордофанская семья |
| 3 Картвельская семья         | 11 Нило-сахарская семья      |
| 4 Дравидийская семья         | 12 Койсанская семья          |
| 5 Уральско-юкагирская семья  | 13 Баски                     |
| 6 Эскимосско-алеутская семья | 14 Буриши                    |
| 7 Алтайская семья            | 15 Северокавказская семья    |
| 8 Нивхи                      | 16 Кеты                      |





Японская семья  
в национальных костюмах

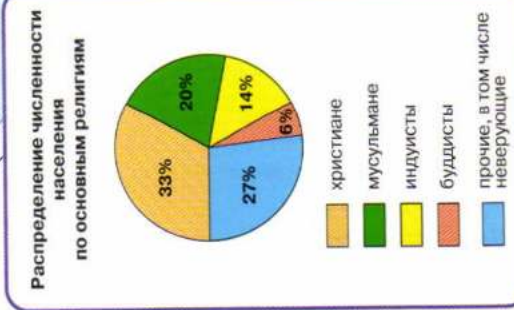
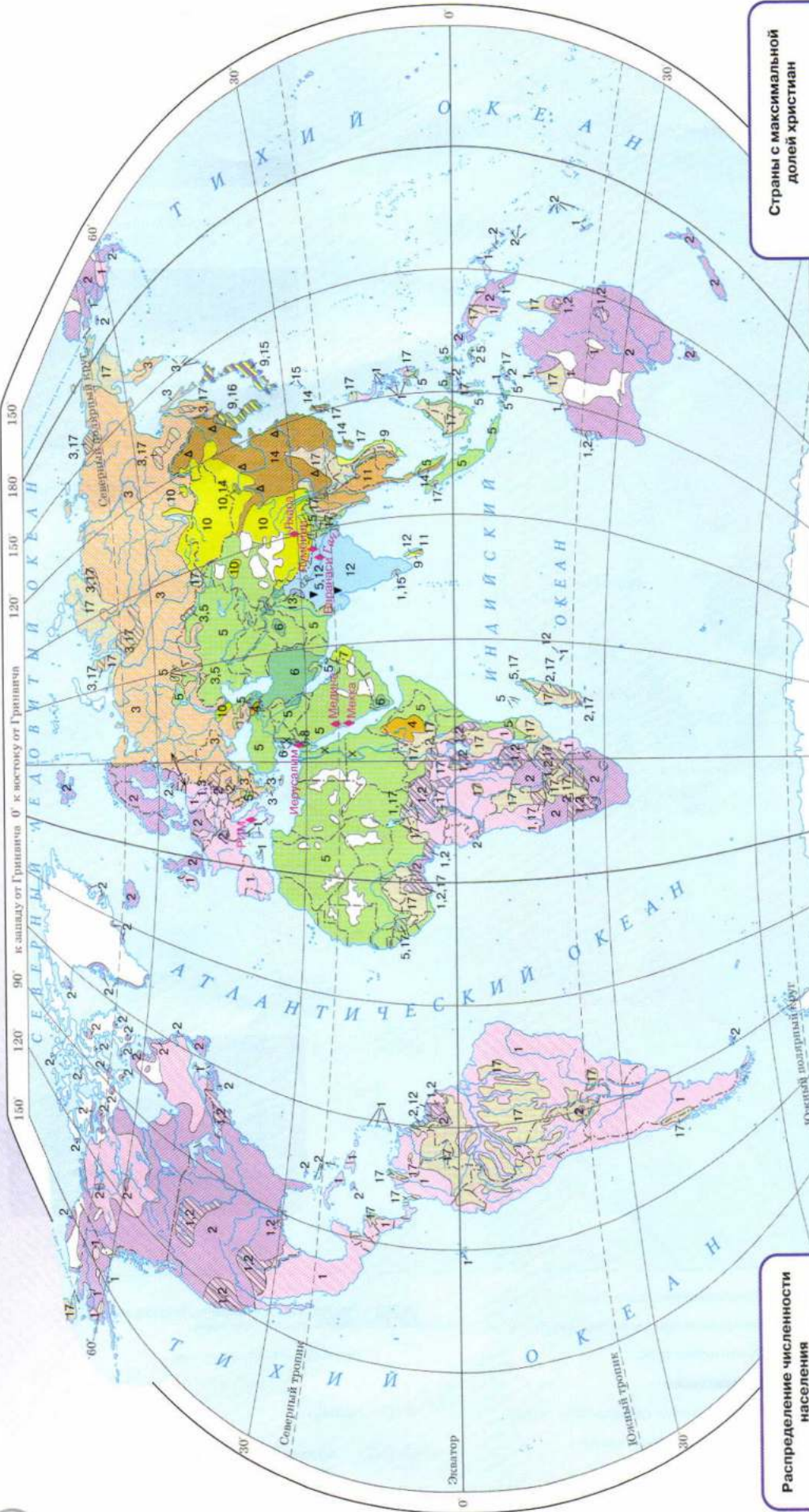


Украинец в национальном костюме

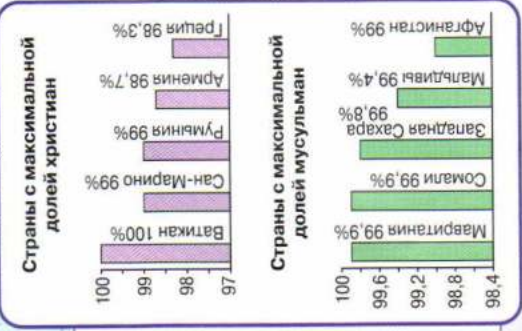


Индийские дети

- |    |                       |    |                                   |  |  |
|----|-----------------------|----|-----------------------------------|--|--|
| 17 | Сино-тибетская семья  | 25 | Североамериканская семья          |  | Территории с населением смешанного национального состава |
| 18 | Австроазиатская семья | 26 | Центральноамериканская семья      |  | Незаселённые территории                                  |
| 19 | Семья мяо-яо          | 27 | Семья чибча-паэс                  | ЯКУТЫ  | Народы   |
| 20 | Паратайская семья     | 28 | Андская семья                     | БРАЗИЛЬЦЫ  | Крупнейшие по численности народы (млн человек)           |
| 21 | Австронезийская семья | 29 | Экваториально-тукуаноанская семья | 193  |  |
| 22 | Папуасские семьи      | 30 | Же-пано-карибская семья           |  |  |
| 23 | Австралийская семья   |    |                                   |  |  |
| 24 | Семья на-дене         |    |                                   |  |  |

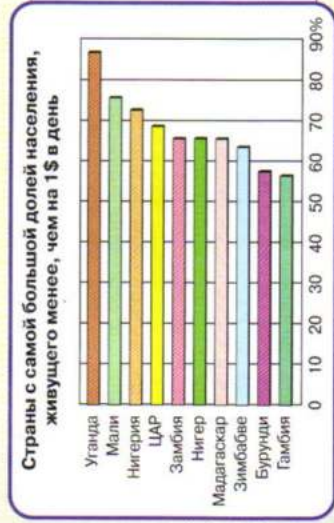

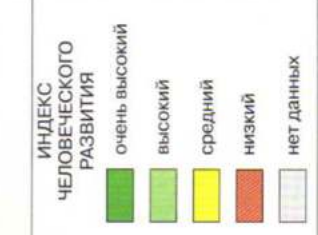
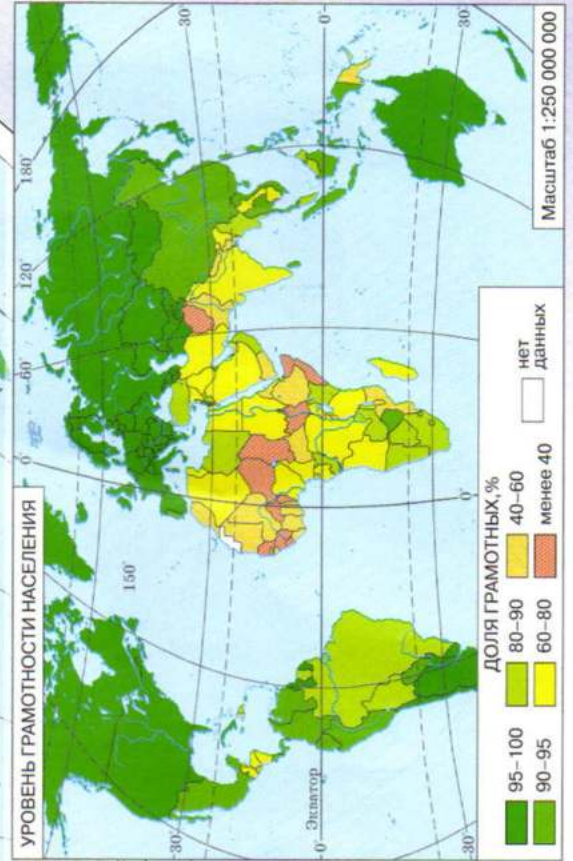
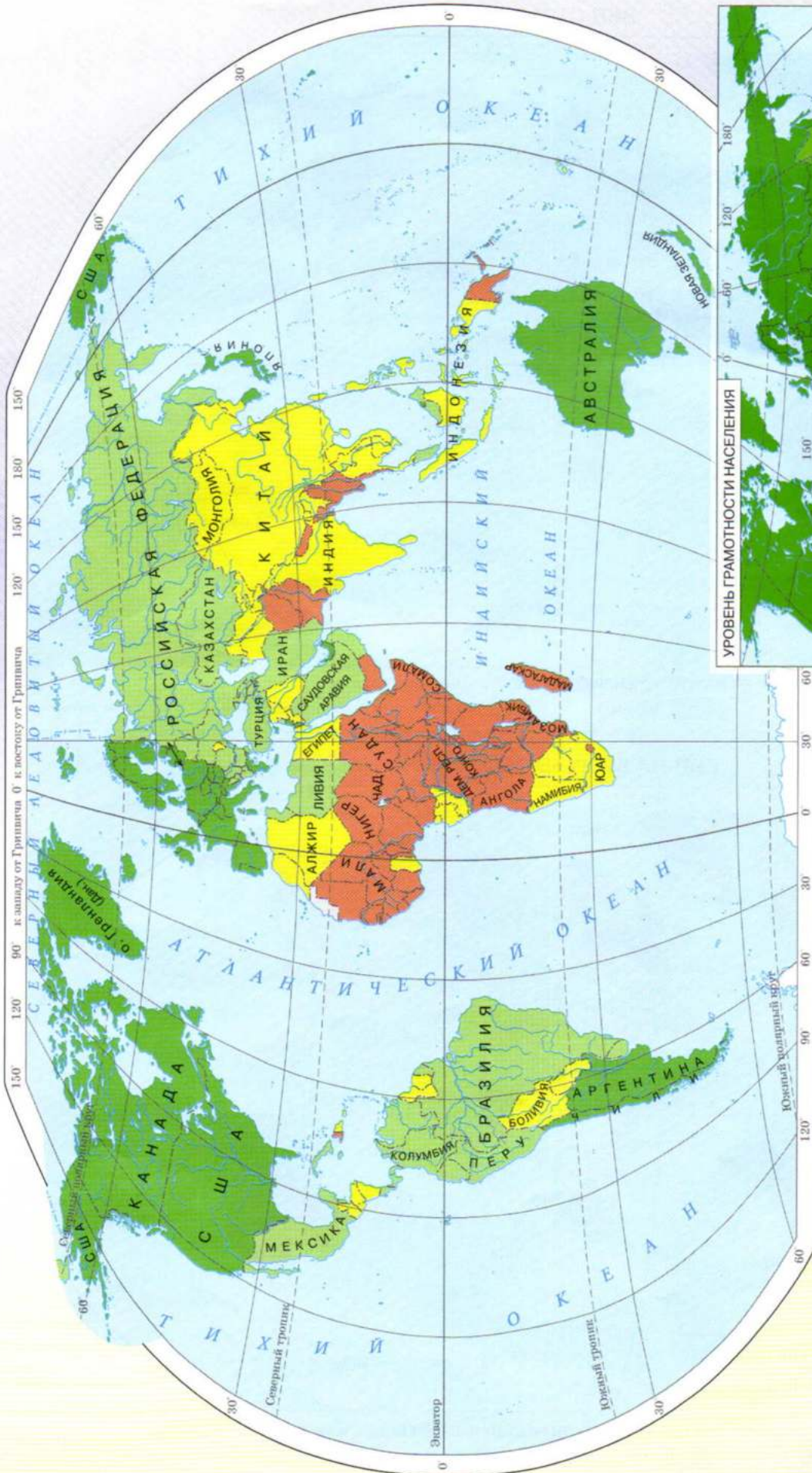


- ХРИСТИАНЕ**
    - 1 Католики
    - 2 Протестанты
    - 3 Православные
    - 4 x Монофизиты
  - МУСУЛЬМАНЕ**
    - 5 Сунниты
    - 6 Шииты
    - 7 Ибадиты
  - ИУДЕИ**
    - 8 ИУДЕИ
  - БУДДИСТЫ**
    - 9 Δ Махаянисты
    - 10 Λ Ламаисты
    - 11 Тхеравадины
  - ИНДУИСТЫ**
    - 12 ИНДУИСТЫ
  - СИКХИ**
    - 13 СИКХИ
  - ДЖАЙНЫ**
    - 14 ДЖАЙНЫ
  - КОНФИУЦИАНЦЫ**
    - 14 КОНФИУЦИАНЦЫ
  - СИНТОИСТЫ**
    - 15 СИНТОИСТЫ
  - ПРИВЕРЖЕНЦЫ МЕСТНЫХ КОРЕЙСКИХ ВЕРОВАНИЙ**
    - 16 ПРИВЕРЖЕНЦЫ МЕСТНЫХ КОРЕЙСКИХ ВЕРОВАНИЙ
  - ПРИВЕРЖЕНЦЫ МЕСТНЫХ ТРАДИЦИОННЫХ ВЕРОВАНИЙ**
    - 17 ПРИВЕРЖЕНЦЫ МЕСТНЫХ ТРАДИЦИОННЫХ ВЕРОВАНИЙ
- Население с примерно равным соотношением последователей двух основных верований
- Незаселённые территории



Масштаб 1 : 130 000 000

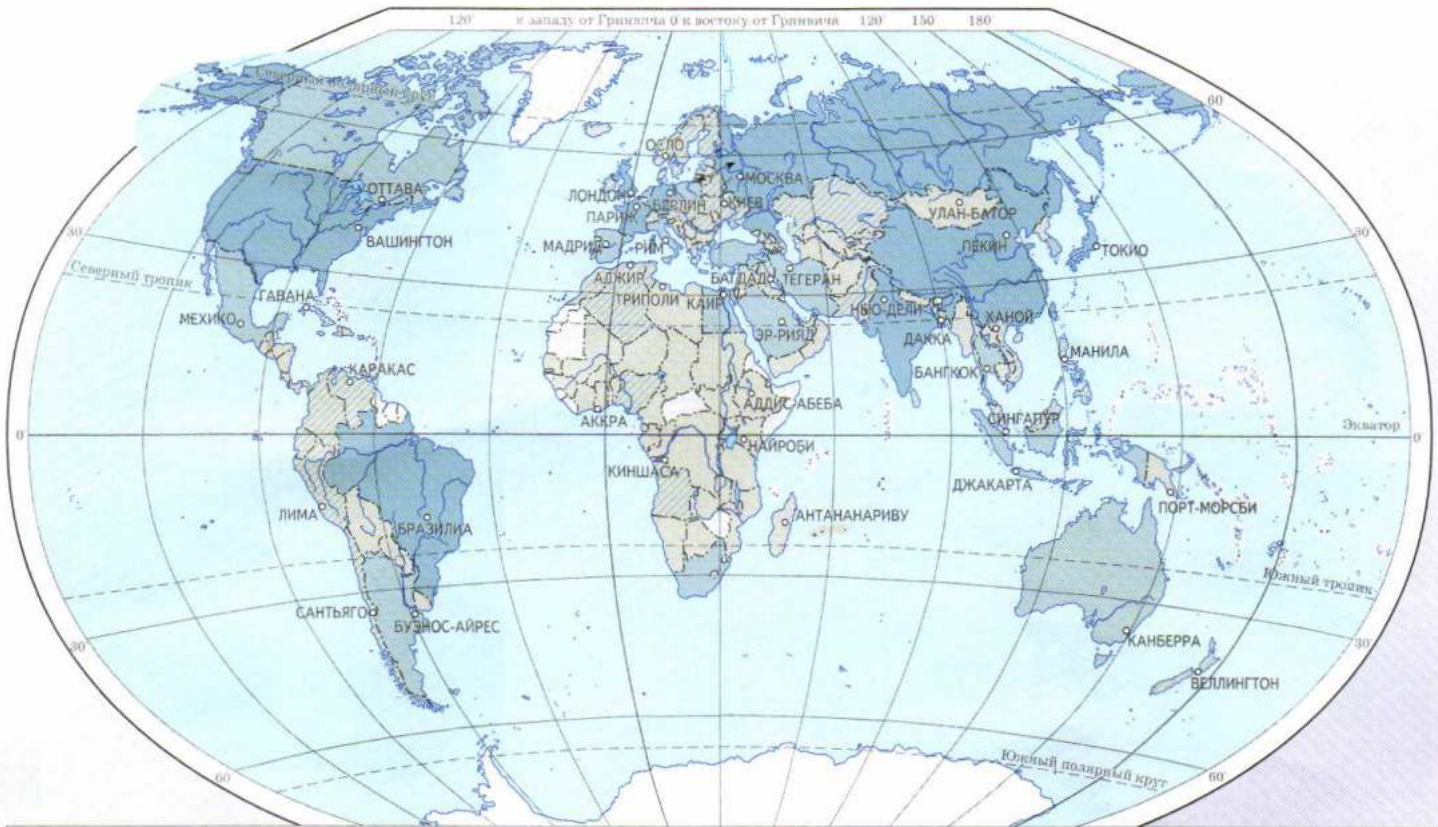
# ИНДЕКС ЧЕЛОВЕЧЕСКОГО РАЗВИТИЯ



Масштаб 1:130 000 000

# ВАЛОВОЙ ВНУТРЕННИЙ ПРОДУКТ (ВВП)

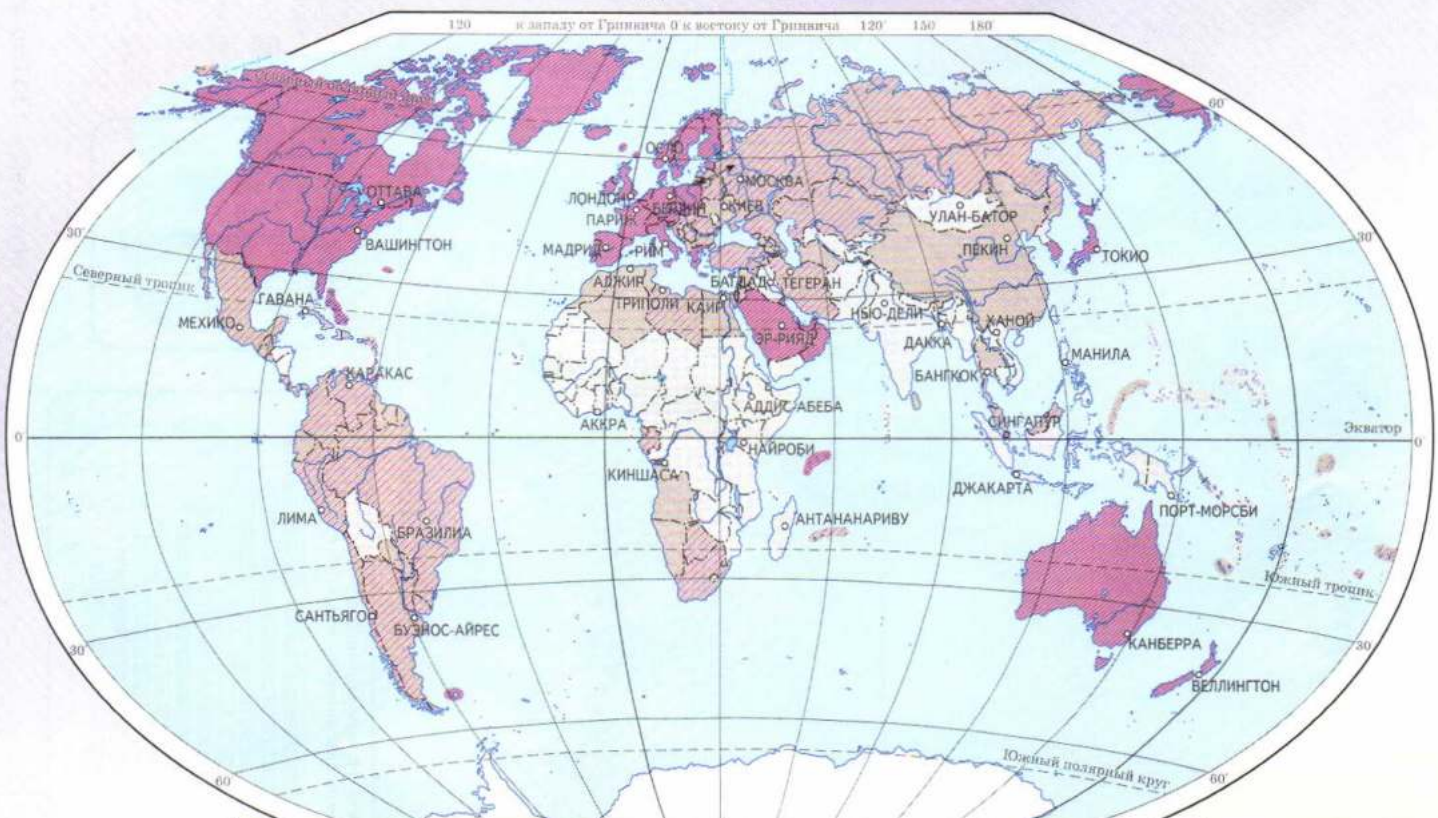
## ВВП СТРАН



ВВП ПО ПАРИТЕТУ ПОКУПАТЕЛЬНОЙ СПОСОБНОСТИ (млрд долл. США, 2011 г.)



## ВВП НА ДУШУ НАСЕЛЕНИЯ

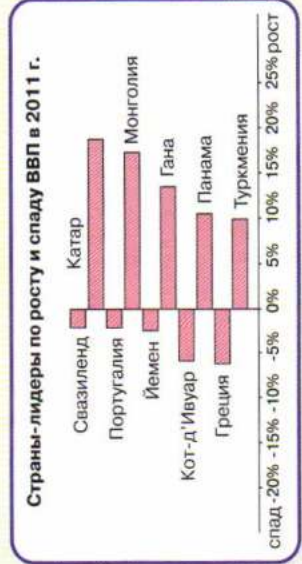
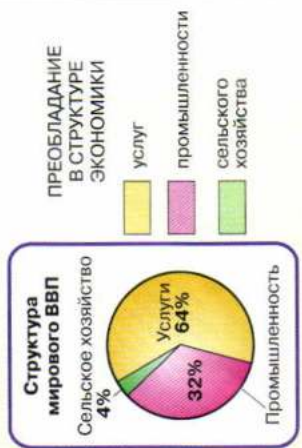
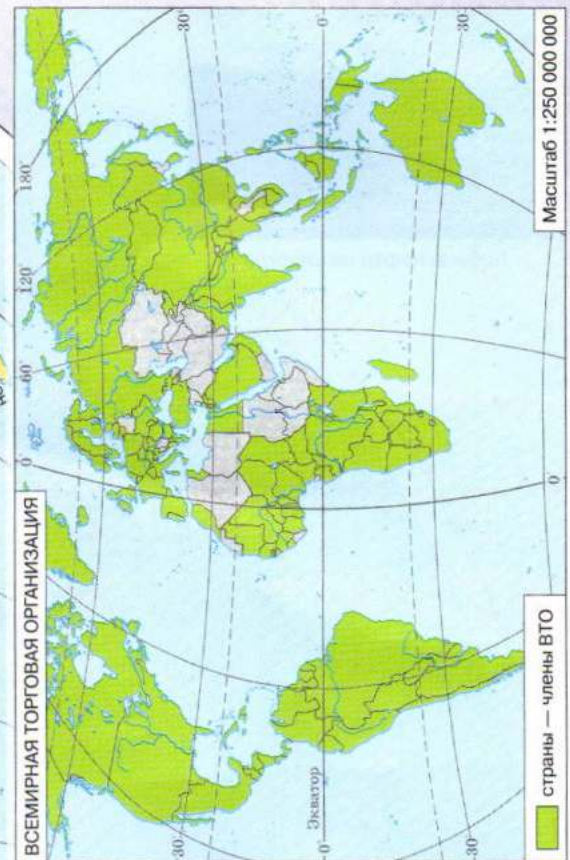
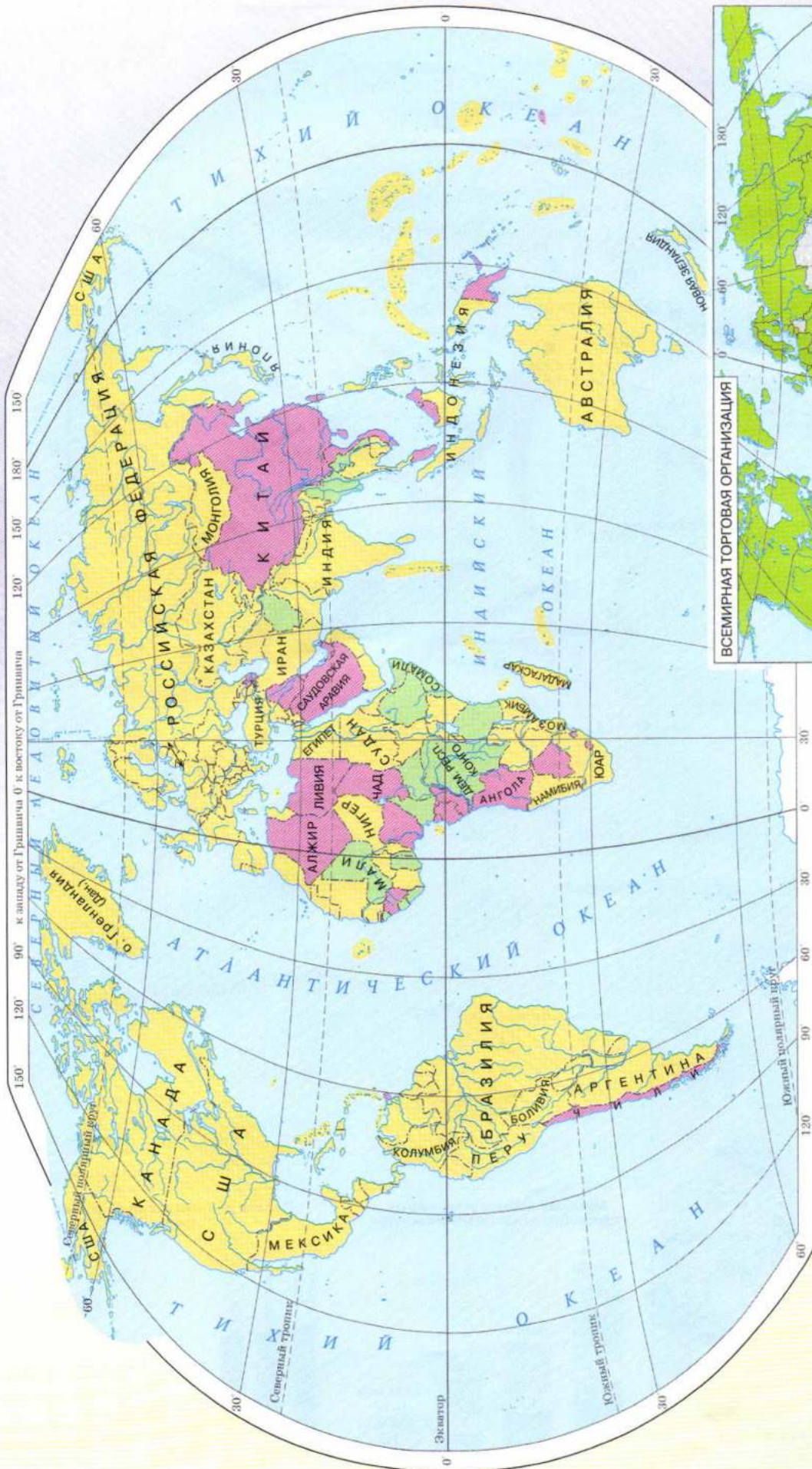


ВВП ПО ПАРИТЕТУ ПОКУПАТЕЛЬНОЙ СПОСОБНОСТИ НА ДУШУ НАСЕЛЕНИЯ (тыс. долл. США, 2011 г.)



Масштаб 1:200 000 000

# СТРУКТУРА ЭКОНОМИКИ

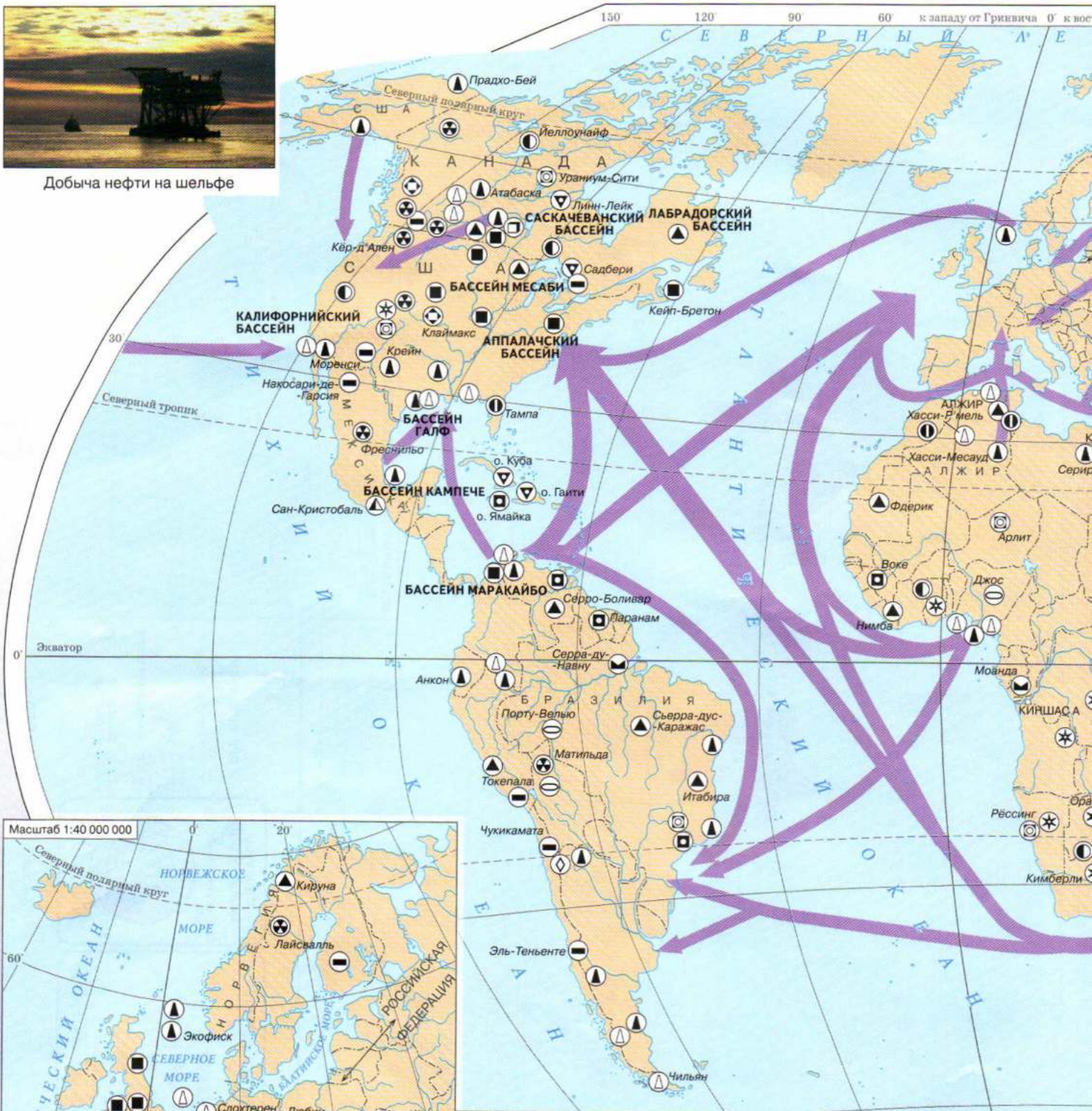


Масштаб 1:130 000 000

# ДОБЫВАЮЩАЯ ПРОМЫШЛЕННОСТЬ



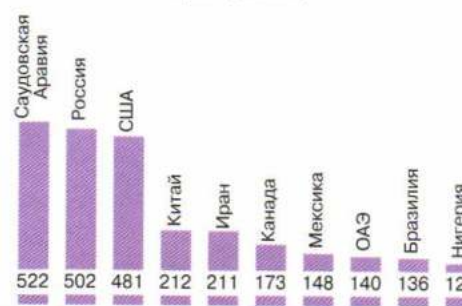
Добыча нефти на шельфе



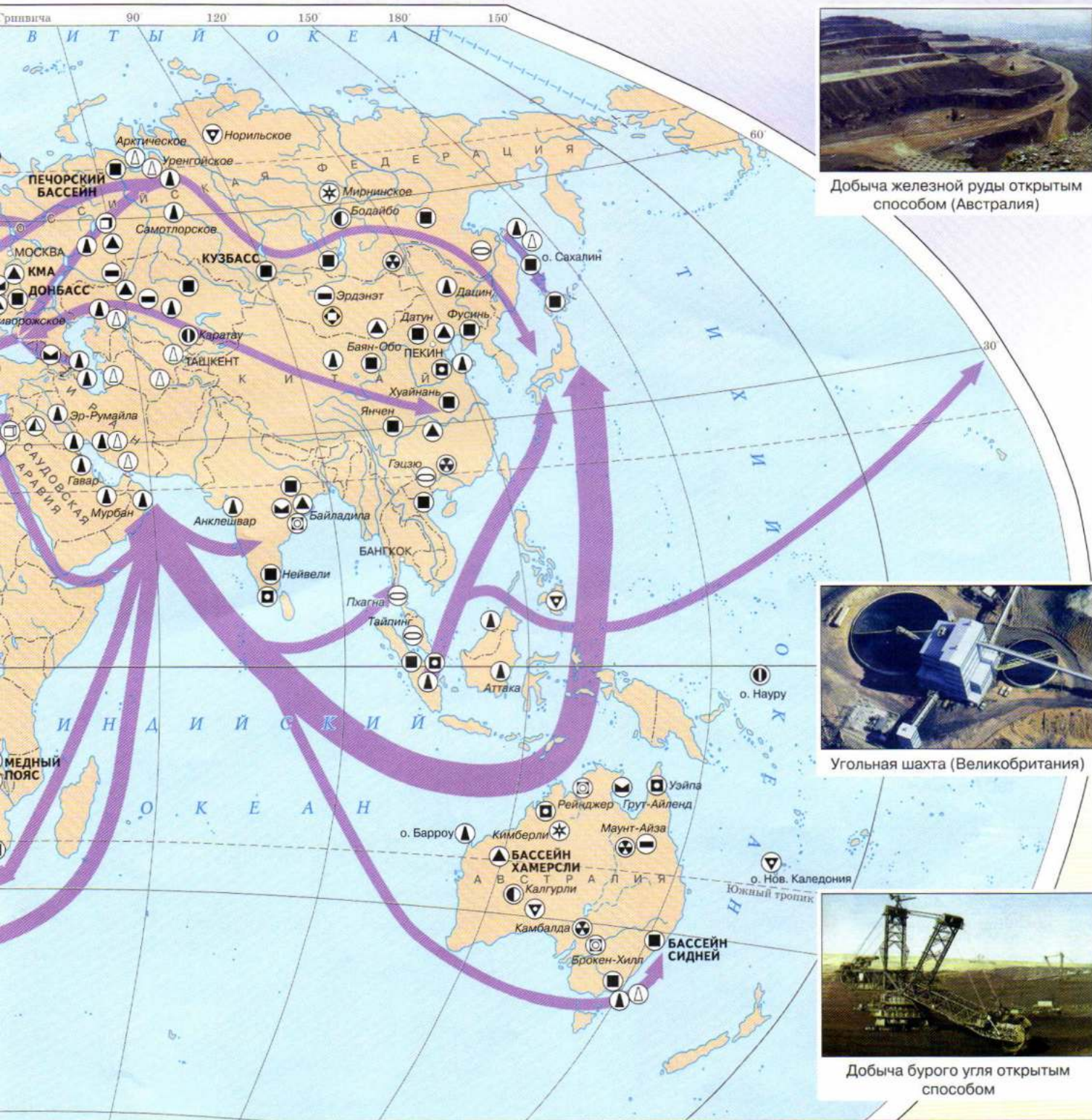
Мировая добыча угля, нефти, природного газа, железной руды



Первая десятка стран по добыче нефти (млн т, 2010 г.)





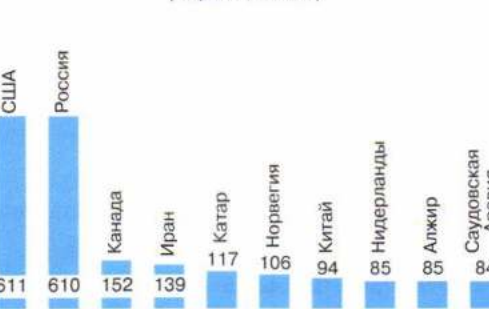


Добыча железной руды открытым способом (Австралия)

Угольная шахта (Великобритания)

Добыча бурого угля открытым способом

Первая десятка стран по добыче природного газа (млрд м<sup>3</sup>, 2010 г.)



ДОБЫЧА

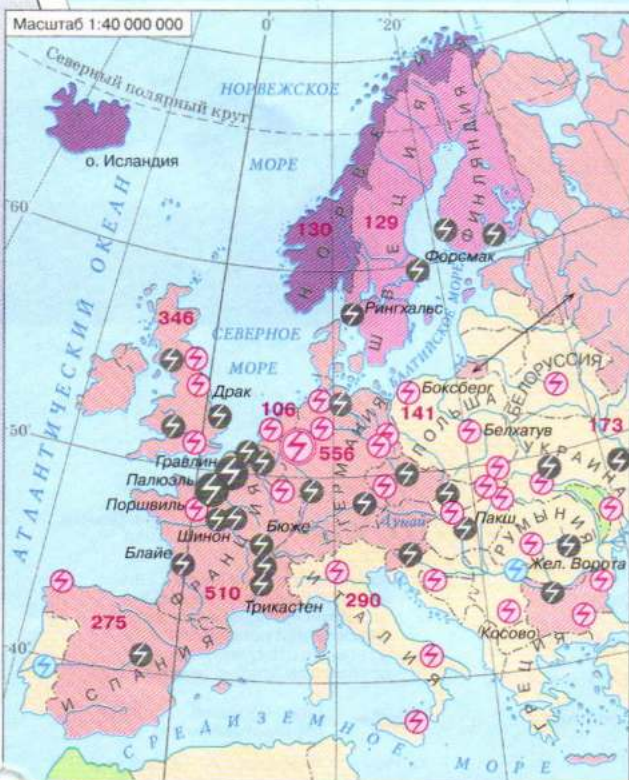
- |                   |                         |                  |                   |
|-------------------|-------------------------|------------------|-------------------|
| ■ угля            | ⊞ медных руд            | ◇ селитры        | ⊛ алмазов         |
| ▲ нефти           | ⊕ полиметаллических руд | ⊞ калийных солей | ⊞ поваренной соли |
| △ природного газа | ⊖ оловянных руд         |                  |                   |
| ▲ железных руд    | ● золота                |                  |                   |
| ⊞ марганцевых руд | ⊕ урановых руд          |                  |                   |
| ⊞ никелевых руд   | ⊕ молибденовых руд      |                  |                   |
| ⊞ кобальтовых руд | ⊕ фосфоритов            |                  |                   |
| ⊞ бокситов        | ▲ серы                  |                  |                   |
- На карте обозначены бассейны и месторождения, где добыча полезных ископаемых имеет мировое или региональное и только в отдельных случаях внутригосударственное значение.
- ➔ Главные международные грузопотоки нефти
- Камбалда Названия месторождений



ГЭС на реке Теннесси (США)



ТЭС (Германия)



### КРУПНЫЕ ЭЛЕКТРОСТАНЦИИ

- Тепловые
- Гидроэлектростанции
- Атомные
- Электростанции мощностью 5 тыс МВт и более
- Группы электростанций

### ПРОИЗВОДСТВО ЭЛЕКТРОЭНЕРГИИ НА ДУШУ НАСЕЛЕНИЯ (в кВт·ч)

- более 20 000
- от 10 000 до 20 000
- от 5000 до 10 000
- от 1000 до 5000
- от 100 до 1000
- менее 100

600 Всего по отдельным странам (в млрд кВт·ч)

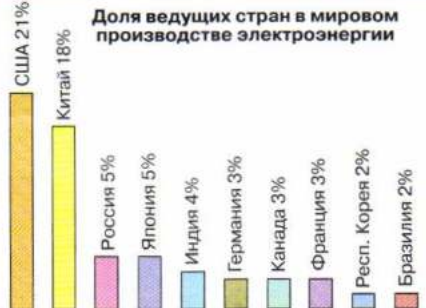


Братская ГЭС на реке Ангара



АЭС (Франция)

| РЕГИОНЫ           | КРУПНЕЙШИЕ ЭЛЕКТРОСТАНЦИИ   | МОЩНОСТЬ, МВт    |
|-------------------|---|------------------|
| <b>ТЭС</b>        |   |                  |
| РОССИЯ            | Сургутская - 2<br>Рефтинская  | 4800<br>3800     |
| ЗАРУБЕЖНАЯ ЕВРОПА | Запорожская (Украина)<br>Угледгорская (Украина)                         | 6000<br>3600     |
| ЗАРУБЕЖНАЯ АЗИЯ   | Касима (Япония)<br>Экибастузская (Казахстан)                            | 4400<br>4000     |
| АФРИКА            | Тугука (ЮАР)<br>Дуака (ЮАР)   | 3600<br>3600     |
| СЕВЕРНАЯ АМЕРИКА  | Напикток (Канада)<br>Пэрши (США)  | 4040<br>3800     |
| ЮЖНАЯ АМЕРИКА     | -   | -                |
| АВСТРАЛИЯ         | Лоя-Янг<br>Эраринг  | 4080<br>2600     |
| <b>ГЭС</b>        |   |                  |
| РОССИЯ            | Саяно-Шушенская (р. Енисей)<br>Красноярская (р. Енисей)                 | 6400<br>6000     |
| ЗАРУБЕЖНАЯ ЕВРОПА | Железные Ворота (р. Дунай, Румыния и Сербия)                            | 2100             |
| ЗАРУБЕЖНАЯ АЗИЯ   | Санься (р. Янцзы, Китай)<br>Нурекская (р. Вахш, Таджикистан)            | 18 300<br>2700   |
| АФРИКА            | Кабора-Басса (р. Замбези, Мозамбик)<br>Асуанская (р. Нил, Египет)       | 4000<br>2100     |
| СЕВЕРНАЯ АМЕРИКА  | Гранд-Кули - 3 (р. Колумбия, США)<br>Ла-Гранд - 2 (р. Ла-Гранд, Канада) | 6800<br>5600     |
| ЮЖНАЯ АМЕРИКА     | Итайпу (р. Парана, Бразилия и Парагвай)<br>Гури (р. Карони, Венесуэла)  | 14 000<br>10 200 |
| АВСТРАЛИЯ         | -   | -                |
| <b>АЭС</b>        |   |                  |
| РОССИЯ            | Ленинградская<br>Курская  | 4000<br>4000     |
| ЗАРУБЕЖНАЯ ЕВРОПА | Гравлин (Франция)<br>Палюэль (Франция)                                  | 5700<br>5500     |
| ЗАРУБЕЖНАЯ АЗИЯ   | Кашивазаки (Япония)<br>Улчин (Респ. Корея)                              | 8200<br>5900     |
| АФРИКА            | Коберг (ЮАР)  | 2000             |
| СЕВЕРНАЯ АМЕРИКА  | Брус (Канада)<br>Пикеринг (Канада)                                      | 6830<br>4228     |
| ЮЖНАЯ АМЕРИКА     | Ангра (Бразилия)  | 2000             |
| АВСТРАЛИЯ         | -   | -                |



# ОБРАБАТЫВАЮЩАЯ ПРОМЫШЛЕННОСТЬ



Сборка автомобилей (Германия)



- КРУПНЕЙШИЕ И КРУПНЫЕ РАЙОНЫ И УЗЛЫ**
- разных отраслей обрабатывающей промышленности с преобладанием машиностроения
  - чёрной металлургии
  - цветной металлургии
  - нефтепереработки и нефтехимии
  - текстильной промышленности

- УРОВЕНЬ РАЗВИТИЯ МАШИНОСТРОЕНИЯ**
- Высокий
  - Слабый
  - Средний
  - Практически отсутствует

- ЭКСПОРТ МАШИН И ОБОРУДОВАНИЯ**
- из стран Западной Европы
  - из США
  - из Японии



**Мировое производство некоторых видов промышленной продукции**

|                     |             |
|---------------------|-------------|
| Сталь               | 1326 млн т  |
| Медь рафинированная | 15 млн т    |
| Алюминий            | 33 млн т    |
| Цинк                | 10,0 млн т  |
| Никель              | 1390 тыс. т |
| Свинец              | 3110 тыс. т |
| Автомобили          | 61 млн шт.  |



- ЦИФРАМИ НА КАРТЕ ОБОЗНАЧЕНЫ:**
- |                |                         |                |
|----------------|-------------------------|----------------|
| Государства    |                         |                |
| ЕВРОПА         | 9 Швейцария             | 16 КНДР        |
| 1 Латвия       | 10 Хорватия             | 17 Респ. Корея |
| 2 Белоруссия   | 11 Босния и Герцеговина | 18 Израиль     |
| 3 Украина      | 12 Сербия               | 19 Бангладеш   |
| 4 Нидерланды   | 13 Азия                 | 20 Малайзия    |
| 5 Бельгия      | 14 Армения              | 21 АФРИКА      |
| 6 Чехия        | 15 Азербайджан          | 21 Гвинея      |
| 7 Словакия     | 15 Узбекистан           |                |
| 8 Венгрия      |                         |                |
| Районы и узлы  |                         |                |
| 1 Екатеринбург | 3 Детройт               |                |
| 2 Ливерпуль    | 4 Питтсбург             |                |
| Манчестер      |                         |                |



Металлургический комбинат в Питтсбурге (США)



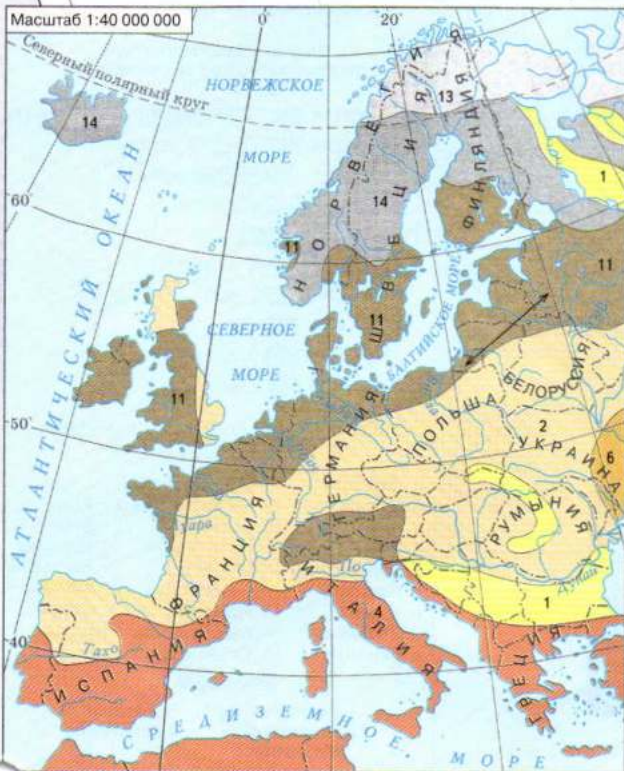
Металлургический комбинат в Дуйсбурге (Германия)



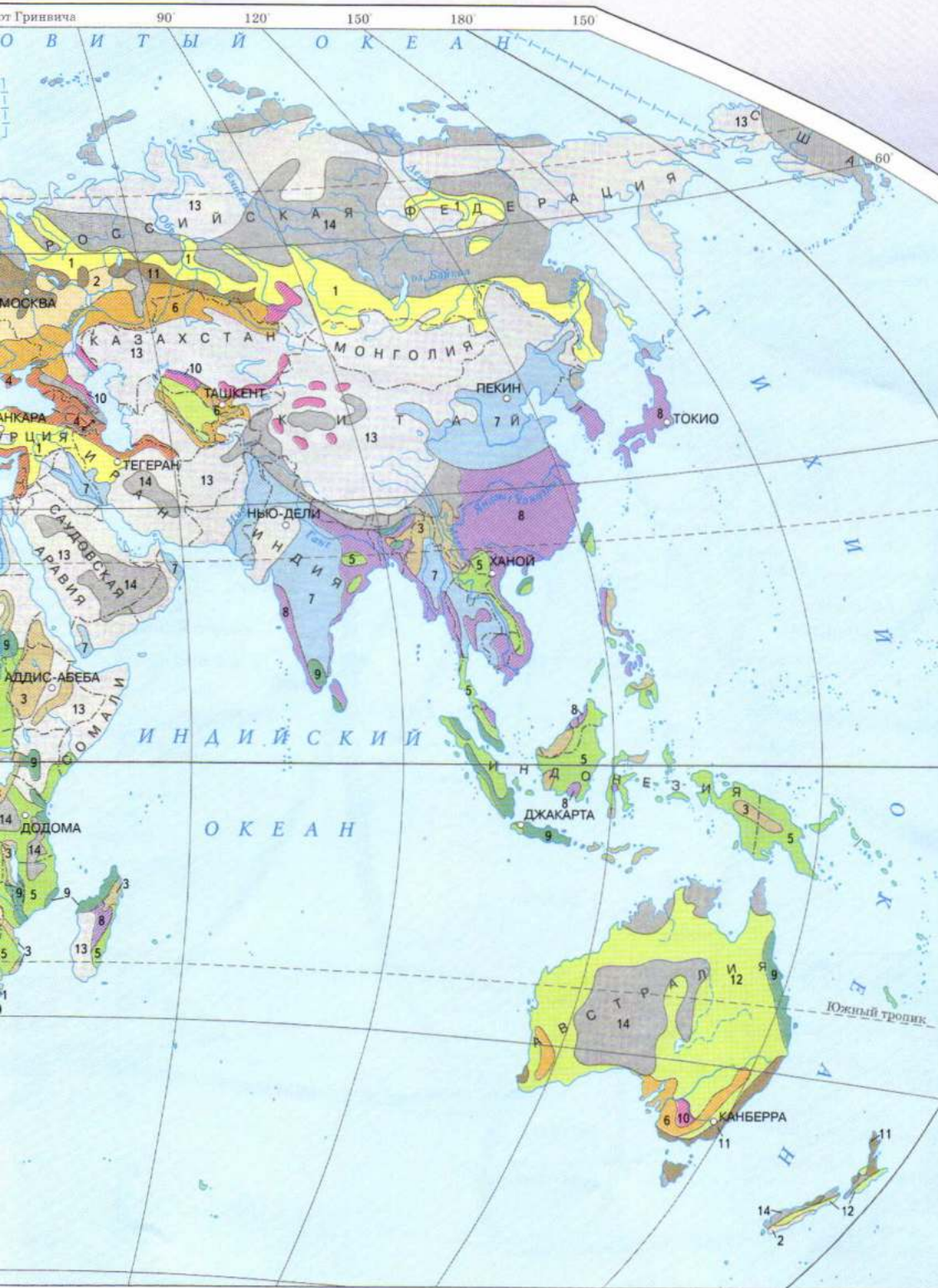
Ферма (США)



Пахота на волах (Мексика)



- |   |   |    |  |
|---|---|----|--|
| 1 | Зерновое хозяйство и животноводство   | 8  | Трудоинтенсивное земледелие с преобладанием посевов риса |
| 2 | Животноводство и зерновое хозяйство   | 9  | Плантационное сельское хозяйство                         |
| 3 | Неспециализированное земледелие и животноводство  | 10 | Специализированное садоводство                           |
| 4 | Средиземноморское сельское хозяйство  | 11 | Молочное животноводство                                  |
| 5 | Очаговое земледелие и животноводство  | 12 | Скотоводство на ранчо                                    |
| 6 | Земледелие с преобладанием зерновых культур   | 13 | Кочевое скотоводство                                     |
| 7 | Трудоинтенсивное неспециализированное земледелие с производством зерновых и технических культур | 14 | Несельскохозяйственные территории                        |



Виноградники



Сбор хлопка (Судан)



Выгон овец на пастбище (Новая Зеландия)

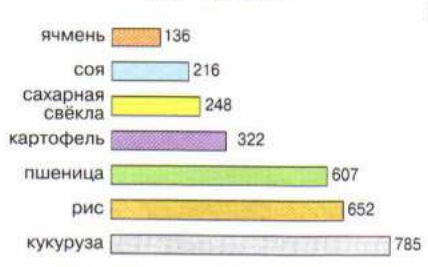


Сушка бобов какао (Западная Африка)

**Страны лидеры по сбору отдельных сельскохозяйственных культур (млн т, 2009 г.)**



**Мировой сбор важнейших продовольственных культур (млн т)**



**Мировое поголовье скота (млн голов)**

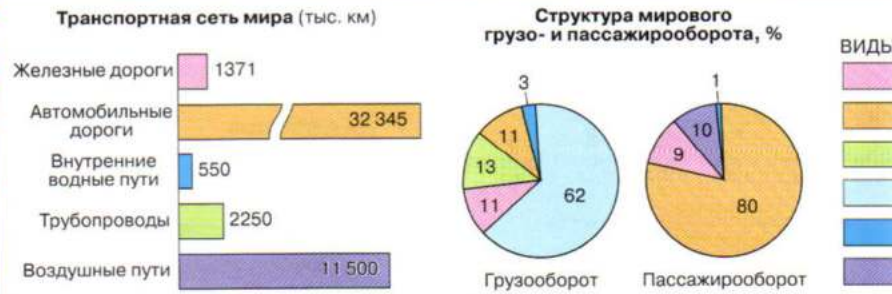


**Структура посевных площадей зерновых культур, %**





Трансалайский нефтепровод (США)







Контейнеровоз у причала морского порта

Скоростная железная дорога (Япония)

TRANСПОРТА

Железнодорожный

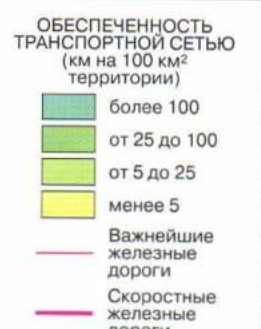
Автомобильный

Трубопроводный

Морской

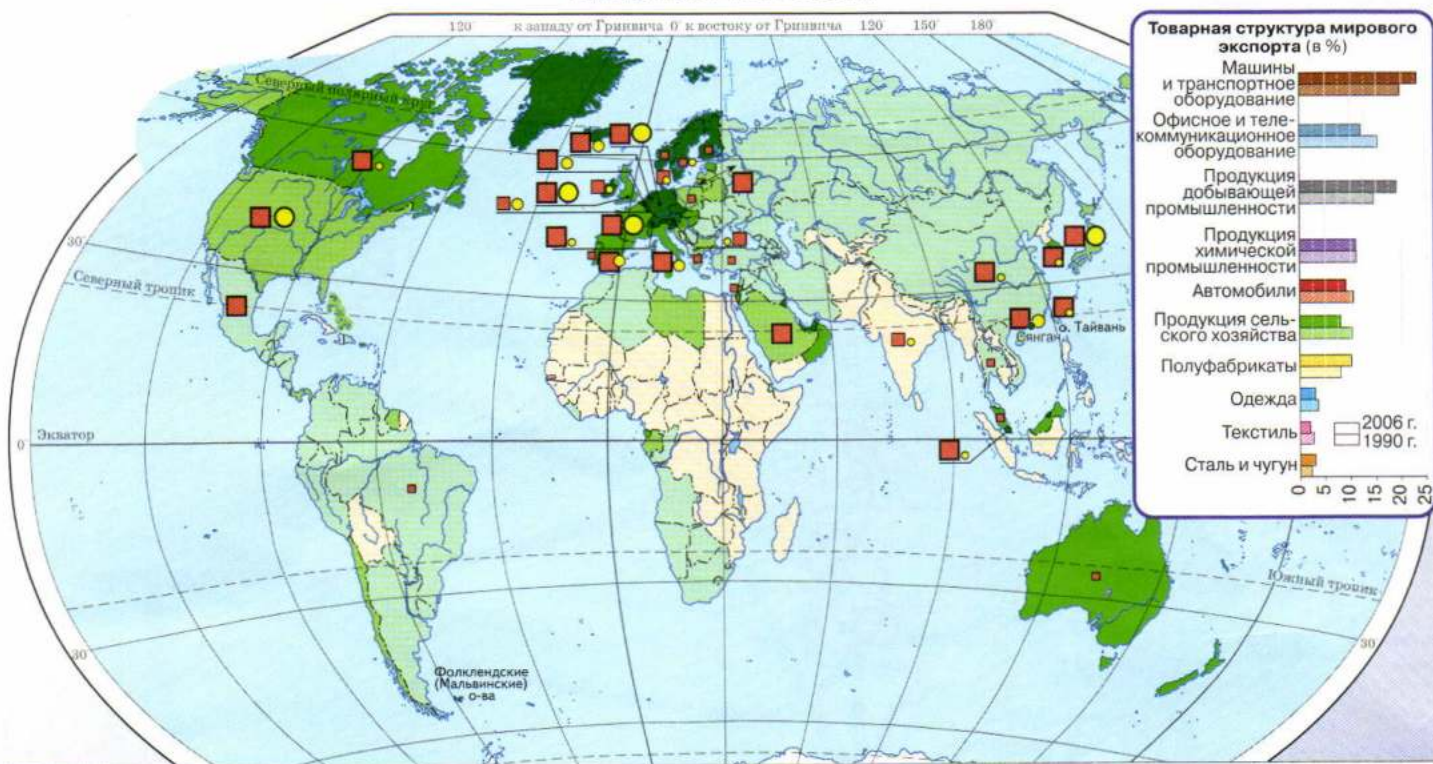
Внутренний водный

Воздушный



- Важнейшие проливы Мирового океана
- ① Баб-эль-Мандебский
  - ② Ормузский
  - ③ Ла-Манш
  - ④ Гибралтарский
  - ⑤ Малаккский
  - ⑥ Босфор, Дарданеллы
  - ⑦ Скагеррак, Каттегат
  - ⑧ Полкский
  - ⑨ Берингов

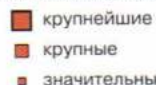
## ВНЕШНЯЯ ТОРГОВЛЯ



**УРОВЕНЬ РАЗВИТИЯ ВНЕШНЕЙ ТОРГОВЛИ**  
(оборот внешней торговли в расчете на душу населения в тыс. долл. США)



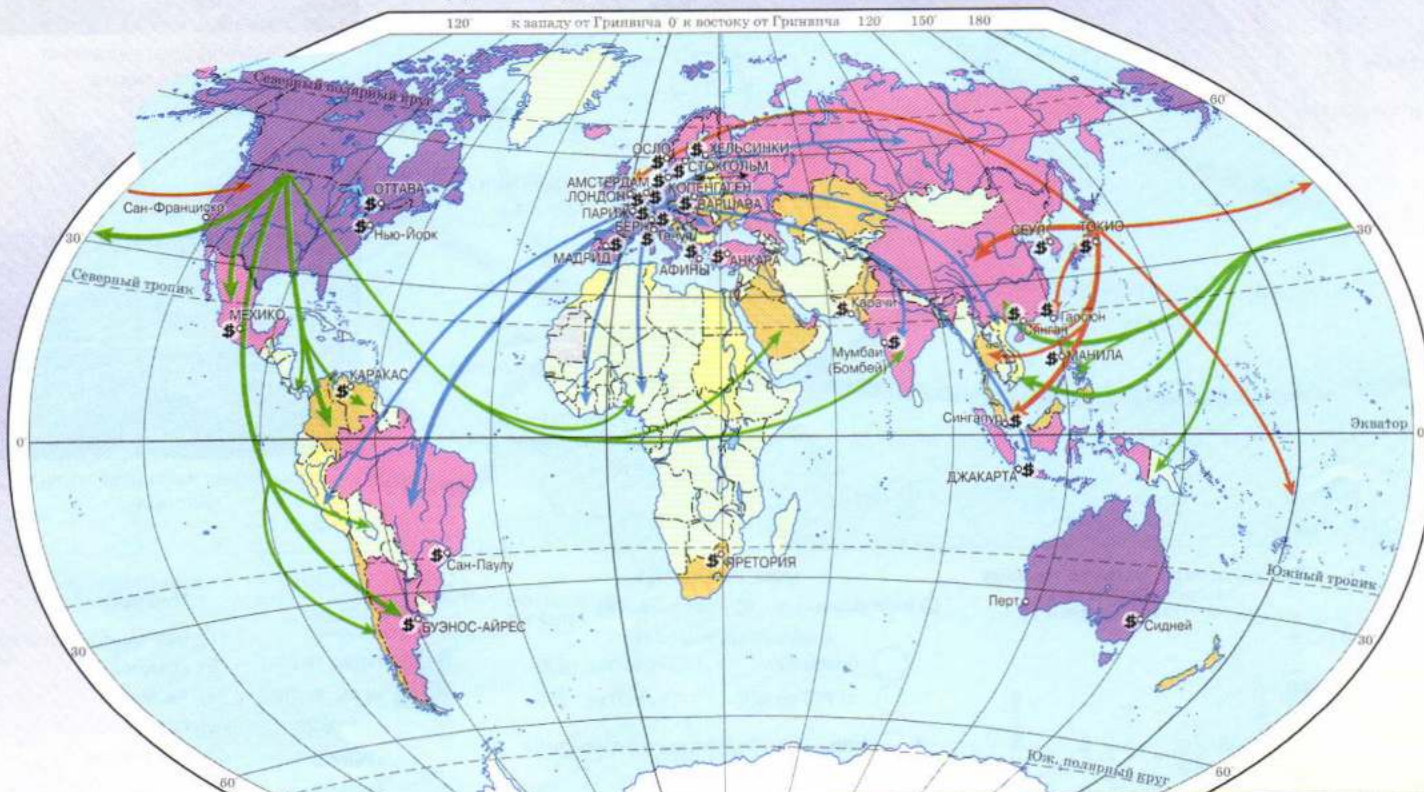
**ОБЪЕМЫ ВНЕШНЕЙ ТОРГОВЛИ ТОВАРАМИ**



**ОБЪЕМЫ ВНЕШНЕЙ ТОРГОВЛИ УСЛУГАМИ**



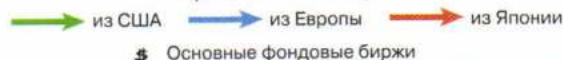
## МЕЖДУНАРОДНЫЕ ФИНАНСОВЫЕ ОТНОШЕНИЯ



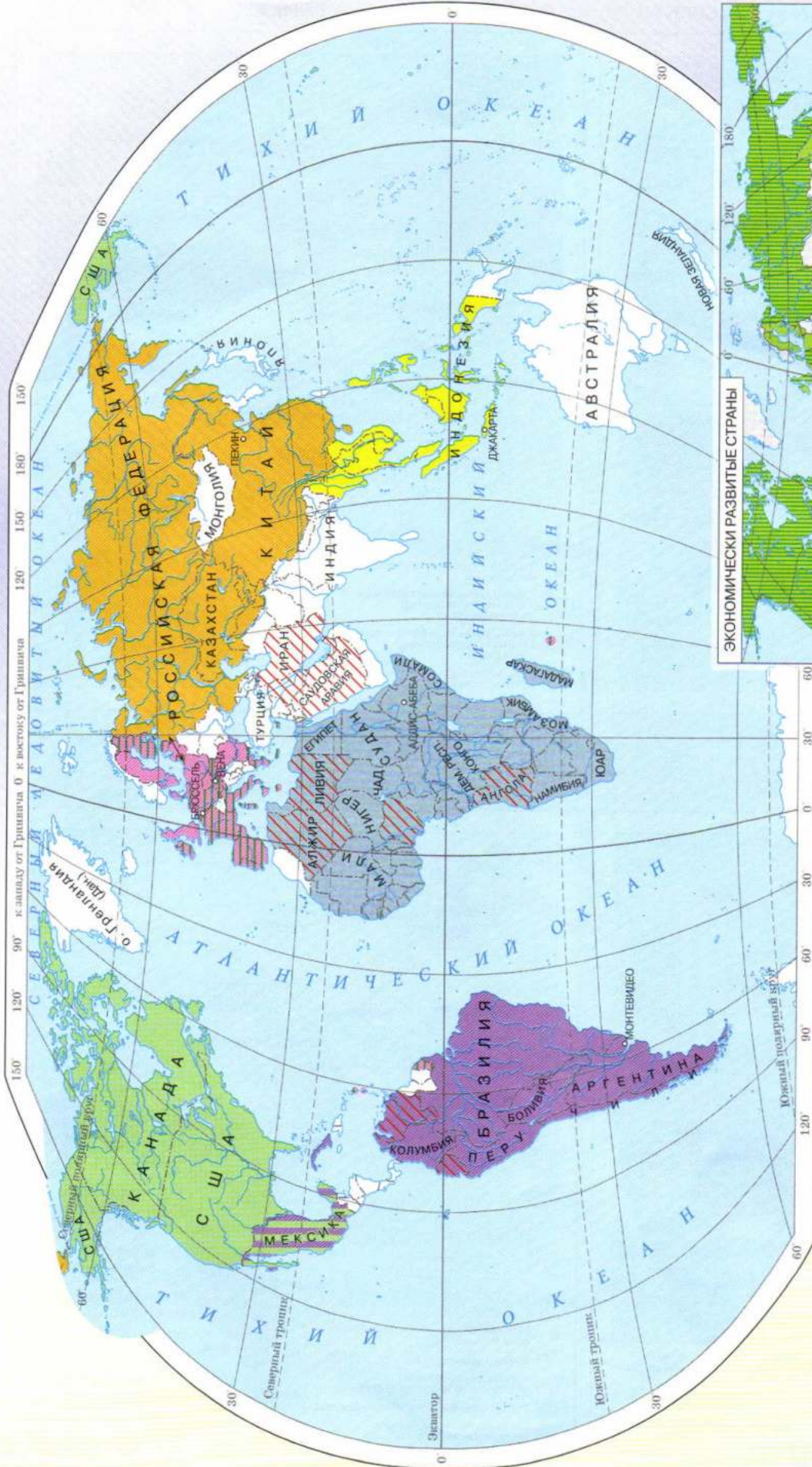
**ВНЕШНЯЯ ЗАДОЛЖЕННОСТЬ СТРАН (в млрд долл., 2009 г.)**



**Направления инвестиций**

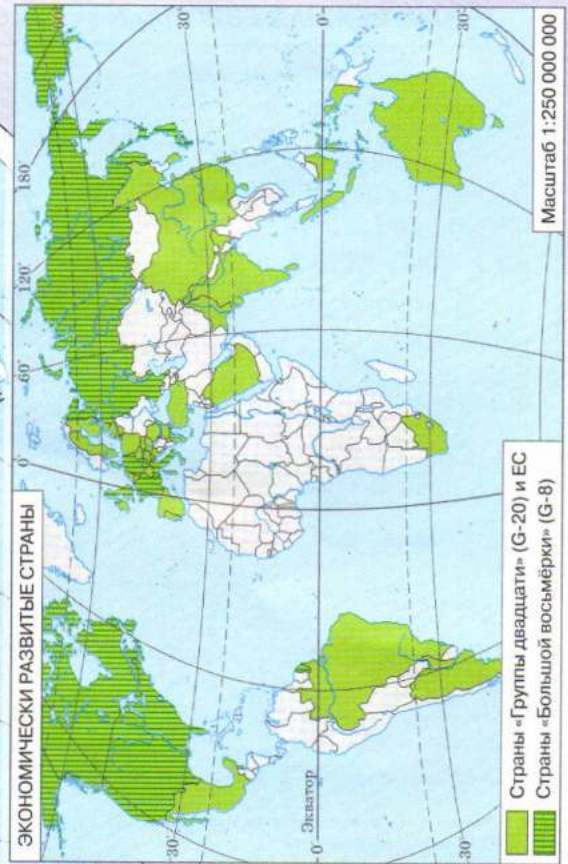


# ИНТЕГРАЦИОННЫЕ ОБЪЕДИНЕНИЯ



## ВАЖНЕЙШИЕ ИНТЕГРАЦИОННЫЕ ОБЪЕДИНЕНИЯ

- Европейский Союз (ЕС).** Образован в 1957 г. Входит 27 государств. Штаб-квартира – в Брюсселе.
- Латиноамериканская ассоциация интеграции (ЛАИ).** Образована в 1980 г. Входит 12 государств. Штаб-квартира – в Монтевидео.
- Организация стран – экспортеров нефти (ОПЕК).** Образована в 1960 г. Входит 12 государств. Штаб-квартира – в Вене.
- Шанхайская организация сотрудничества (ШОС).** Образована в 2001 г. Входит 6 государств. Штаб-квартира – в Пекине.
- Африканский союз (АС).** Образован в 1963 г. Входит 53 государства. Штаб-квартира – в Аддис-Абебе.
- Североамериканское соглашение о свободной торговле (НАФТА).** Подписано в 1994 г. Входит 3 государства.
- Ассоциация государств Юго-Восточной Азии (АСЕАН).** Образована в 1967 г. Входит 10 государств. Секретариат – в Джакарте.
- Европейский валютный союз.** Образован в 1999 г. Входит 20 государств.



- Страны «Группы двадцати» (G-20) и ЕС
- Страны «Большой восьмёрки» (G-8)

Масштаб 1:130 000 000

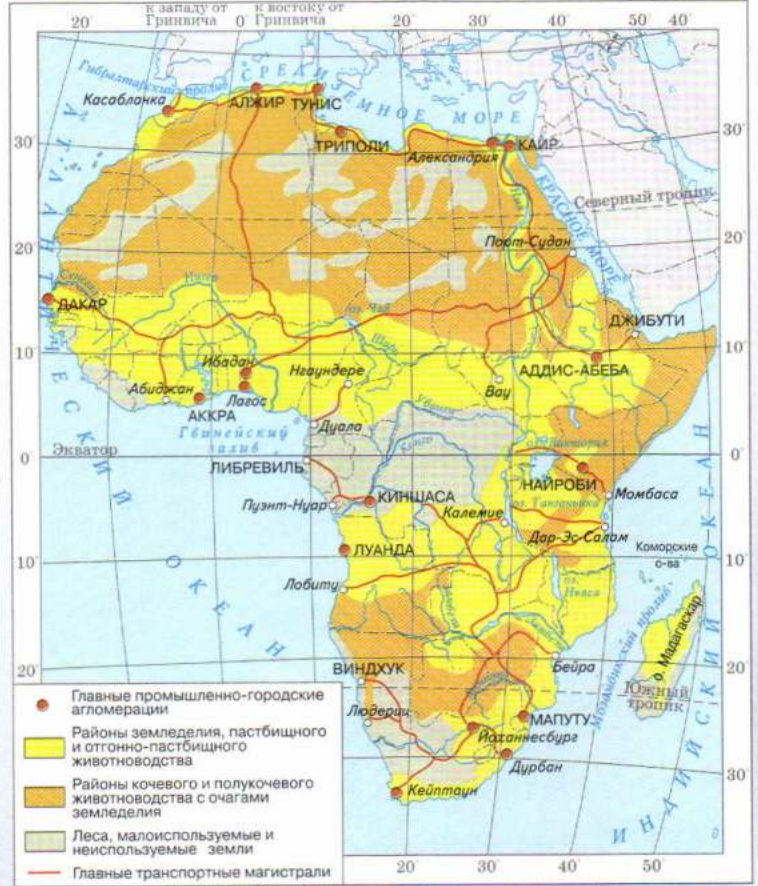
# ТЕРРИТОРИАЛЬНАЯ СТРУКТУРА ХОЗЯЙСТВА

## ЗАРУБЕЖНАЯ ЕВРОПА (без стран СНГ)



Масштаб 1:40 000 000

## АФРИКА



Масштаб 1:80 000 000

## СЕВЕРНАЯ АМЕРИКА



Масштаб 1:80 000 000

## ЛАТИНСКАЯ АМЕРИКА



Масштаб 1:90 000 000



Скот на водопое



Террасированные рисовые поля (Филиппины)



В пустыне Сахара



Автобан (Германия)



Суперплотная застройка в пригороде Токио



Венеция (Италия)



Побережье Средиземного моря

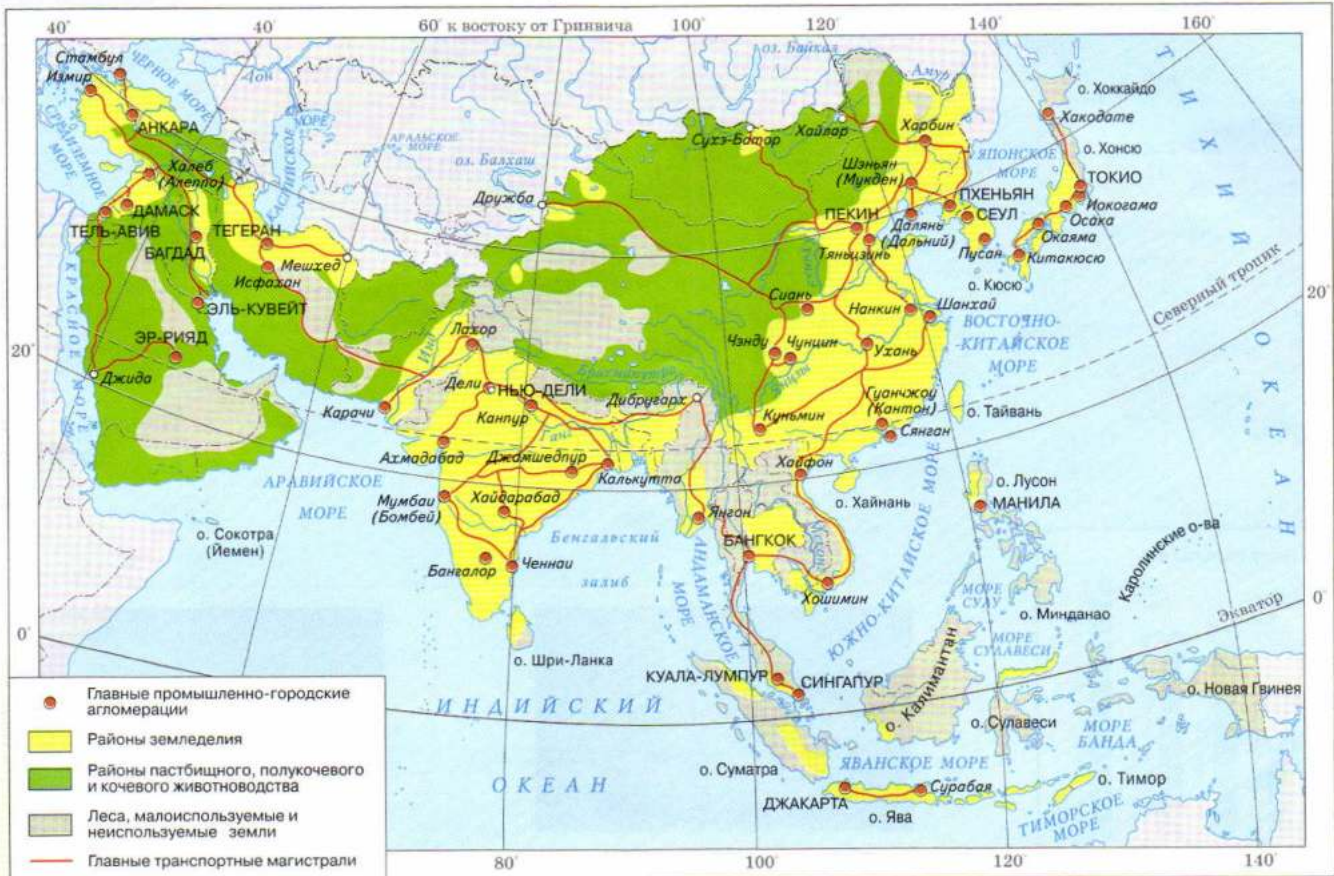


Амазонская сельва



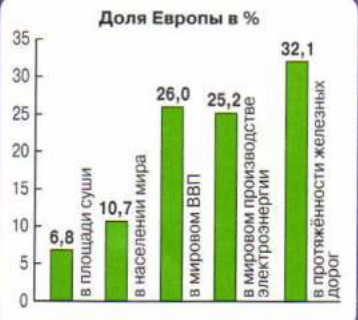
Сельскохозяйственные угодья (Ирландия)

### АЗИЯ. Страны дальнего зарубежья



Масштаб 1:70 000 000

# ЗАРУБЕЖНАЯ ЕВРОПА. Политическая карта



Город Берн (Швейцария)



Город Монако (Монако)

Масштаб 1:20 000 000

# ЗАРУБЕЖНАЯ ЕВРОПА. Экономическая карта



## ДОБЫВАЮЩАЯ ПРОМЫШЛЕННОСТЬ

- ▲ нефть
- ▲ природный газ
- каменный уголь
- ▨ бурый уголь
- ▬ горючие сланцы
- ⊠ урановые руды
- ▲ железные руды
- ▲ марганцевые руды
- ▲ хромовые руды
- ▲ медные руды
- ▲ полиметаллические руды
- алюминиевые руды (бокситы)
- вольфрамовые руды
- ртутные руды
- ▲ сера
- ▲ калийные соли
- ▲ магnezит

## Центры обрабатывающей промышленности

- крупнейшие
- крупные
- значительные

## ОБРАБАТЫВАЮЩАЯ ПРОМЫШЛЕННОСТЬ

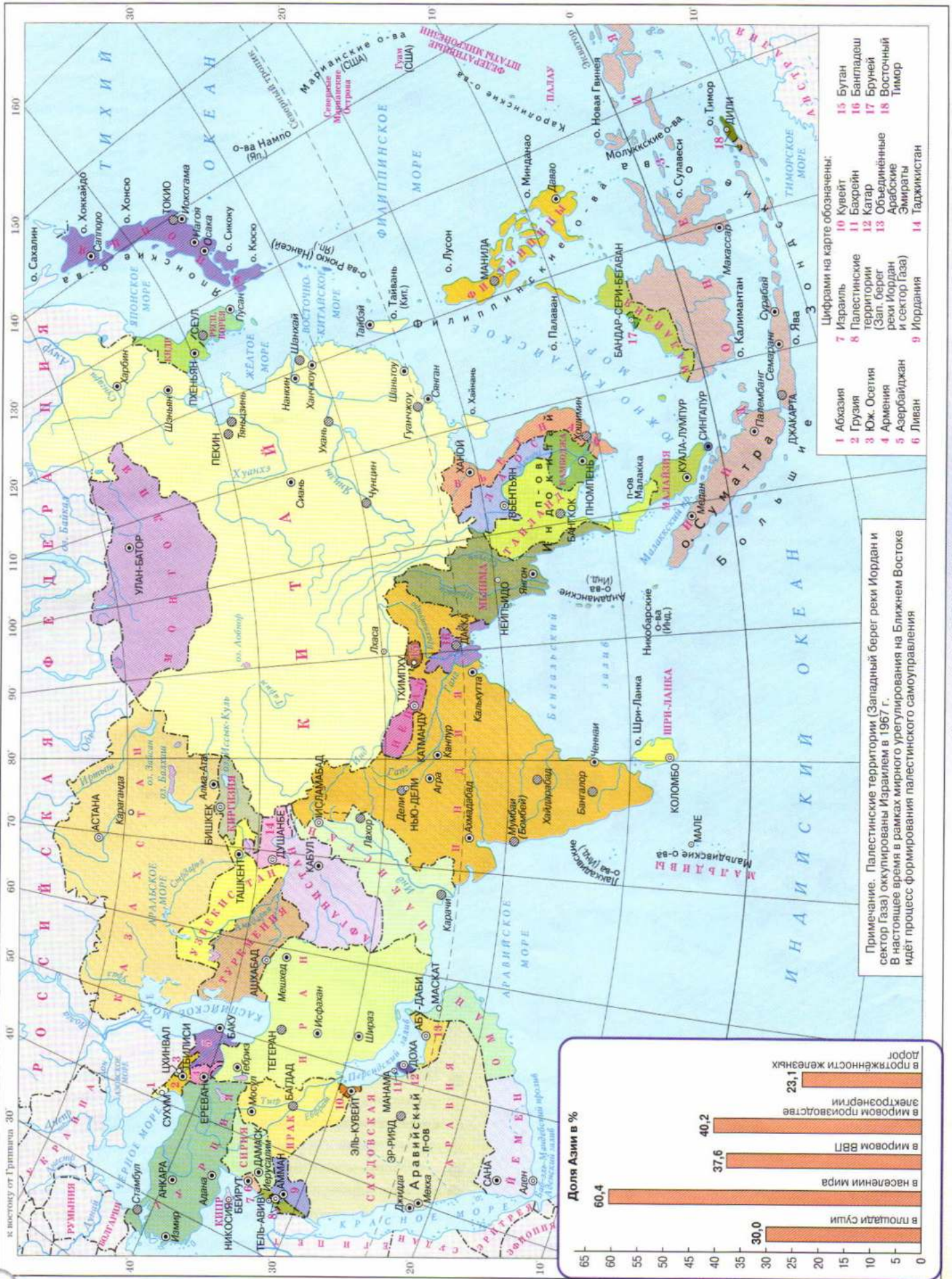
- чёрная металлургия
- цветная металлургия
- химическая и нефтеперерабатывающая
- машиностроение и металлообработка
- электротехническая и электронная
- автомобилестроение
- судостроение
- авиакосмическая
- лесная и деревообрабатывающая
- целлюлозно-бумажная
- лёгкая
- Рыболовные порты

Примечание. Пищевая промышленность распространена повсеместно

- ⚡ тепловые
- ⚡ гидроэлектростанции
- ⚡ атомные

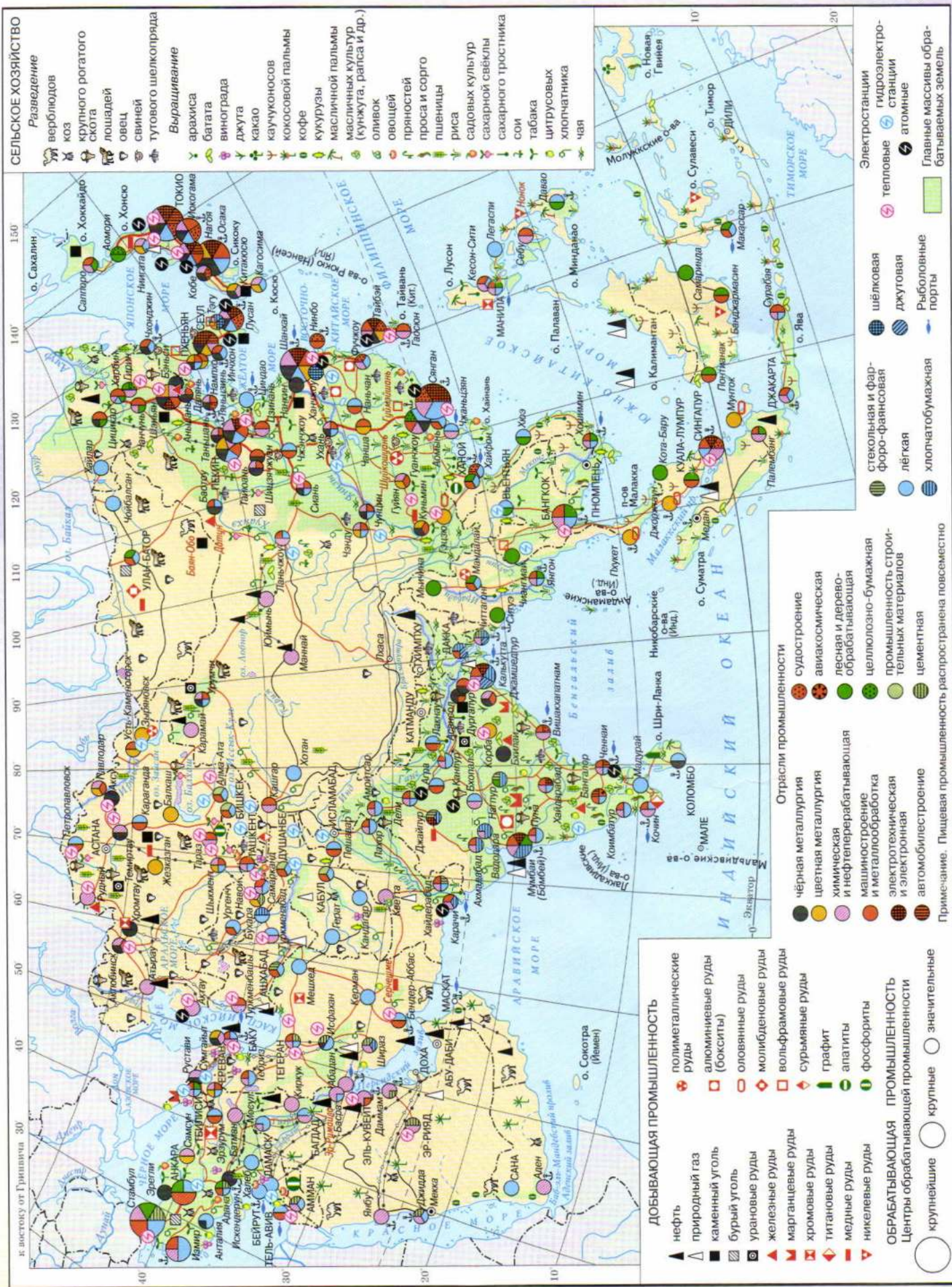
Масштаб 1:20 000 000

# ЗАРУБЕЖНАЯ АЗИЯ. Политическая карта

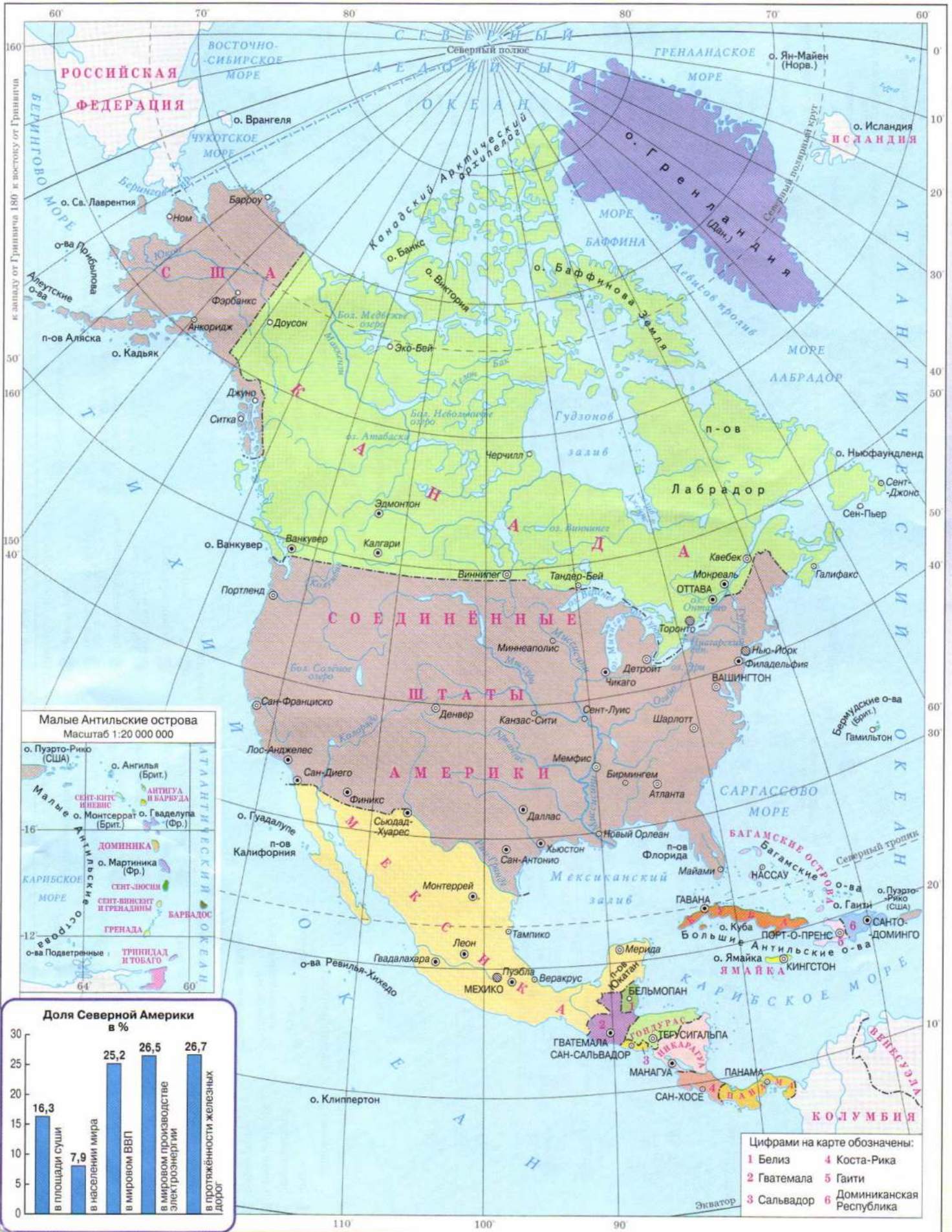




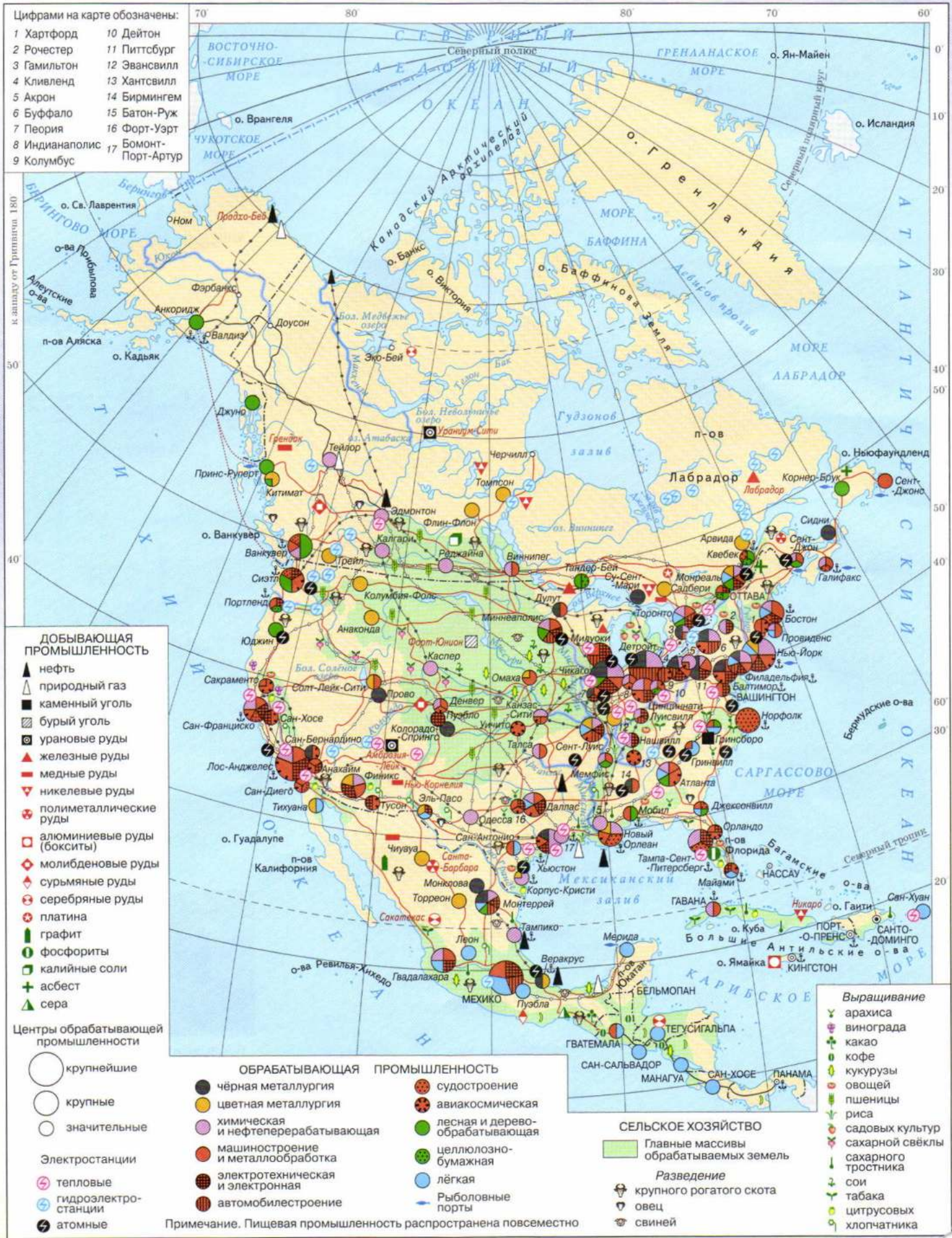
# ЗАРУБЕЖНАЯ АЗИЯ. Экономическая карта



# СЕВЕРНАЯ АМЕРИКА. Политическая карта



# СЕВЕРНАЯ АМЕРИКА. Экономическая карта



# ЮЖНАЯ АМЕРИКА. Политическая карта



Памятники Картахены (Колумбия)



# ЮЖНАЯ АМЕРИКА. Экономическая карта



# АФРИКА. Политическая карта

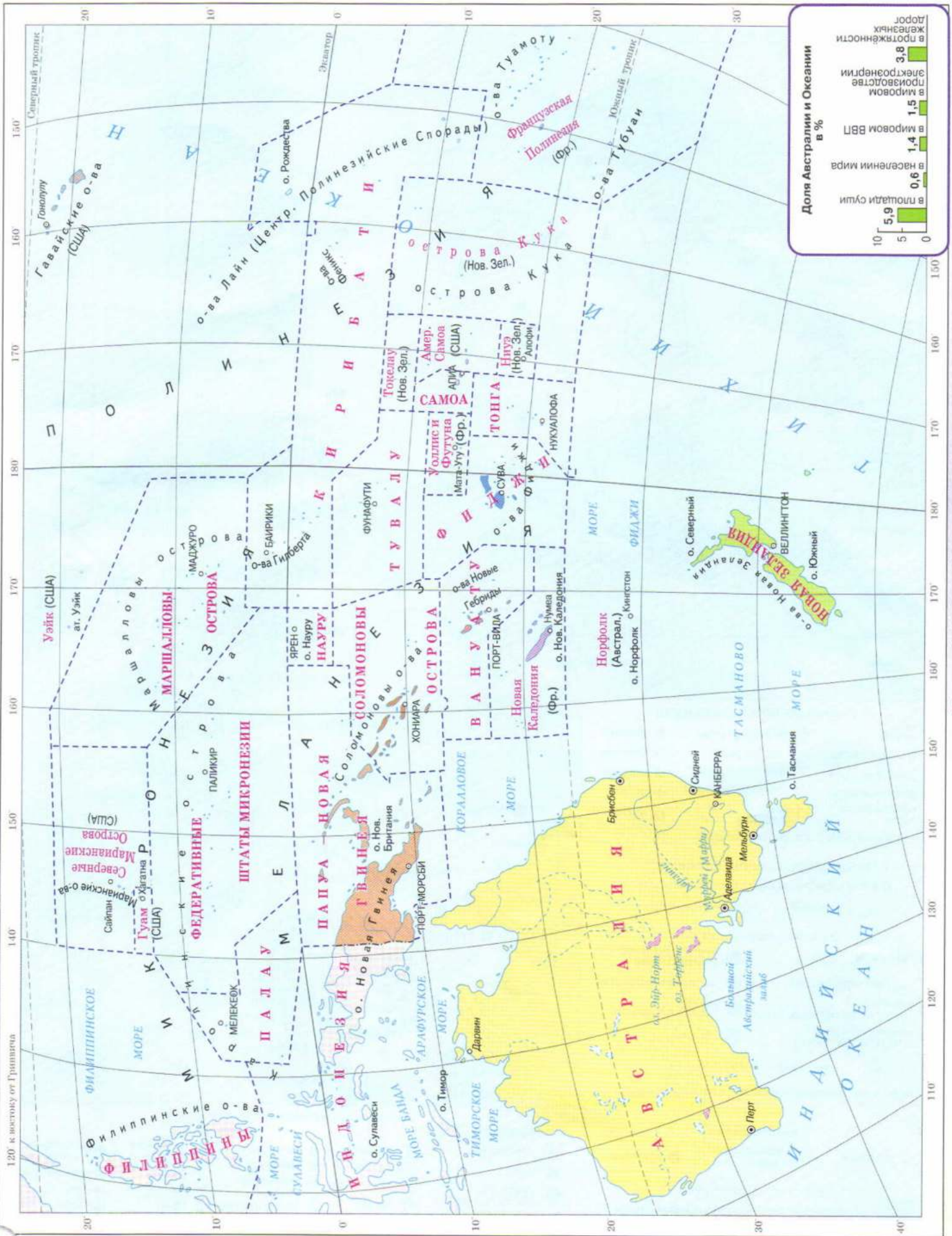


# АФРИКА. Экономическая карта



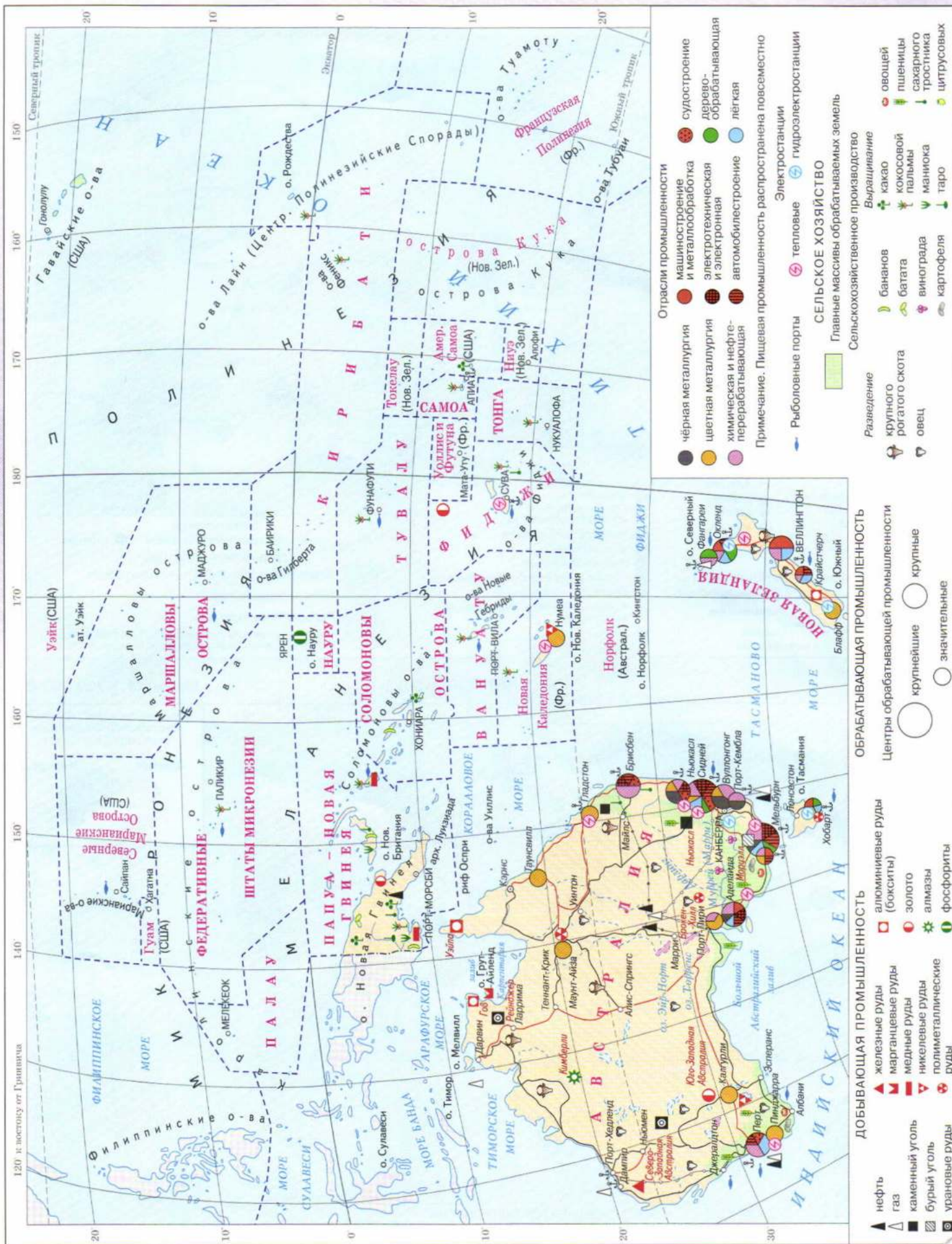
Масштаб 1:41 000 000

# АВСТРАЛИЯ И ОКЕАНИЯ. Политическая карта

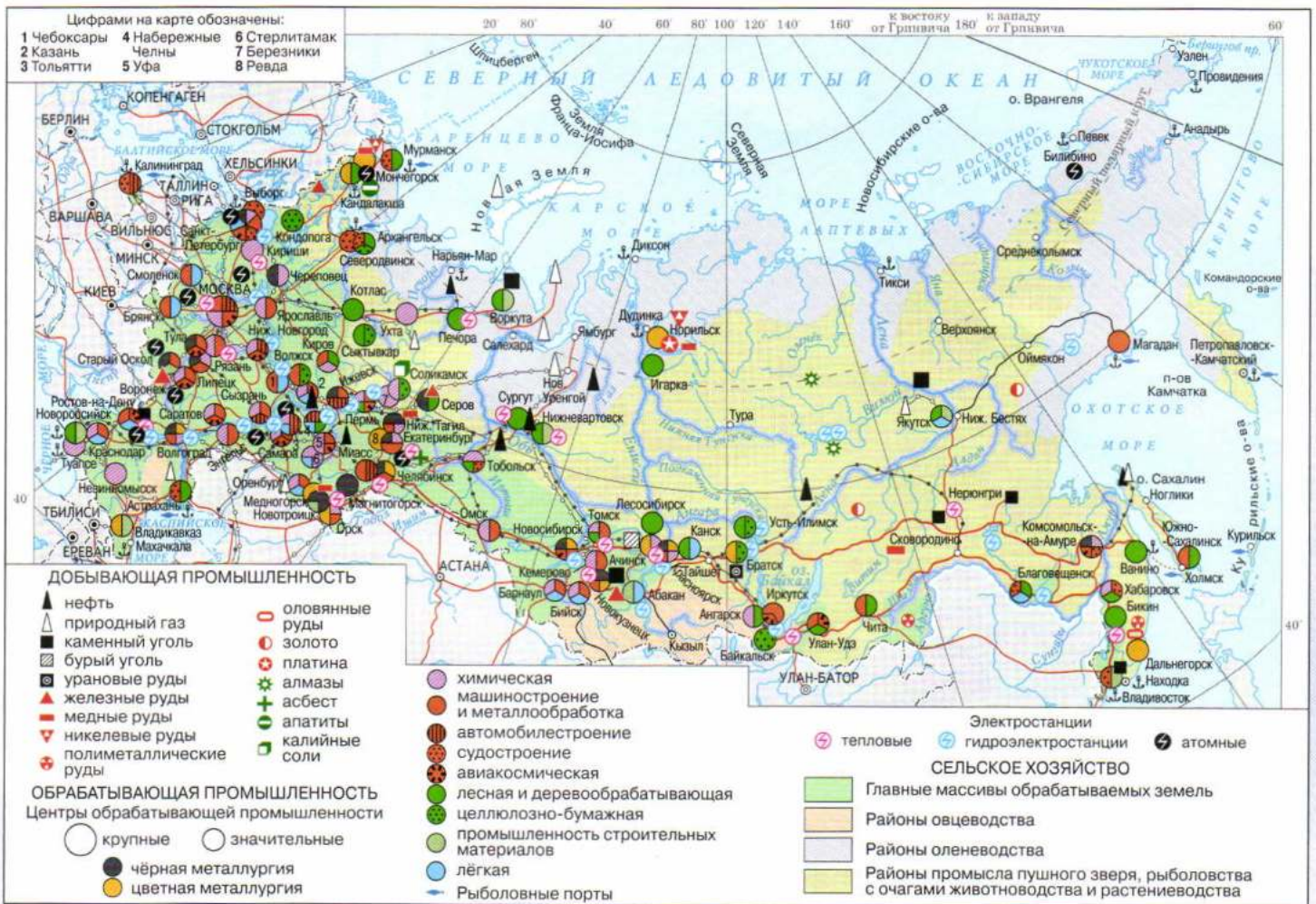




# АВСТРАЛИЯ И ОКЕАНИЯ. Экономическая карта

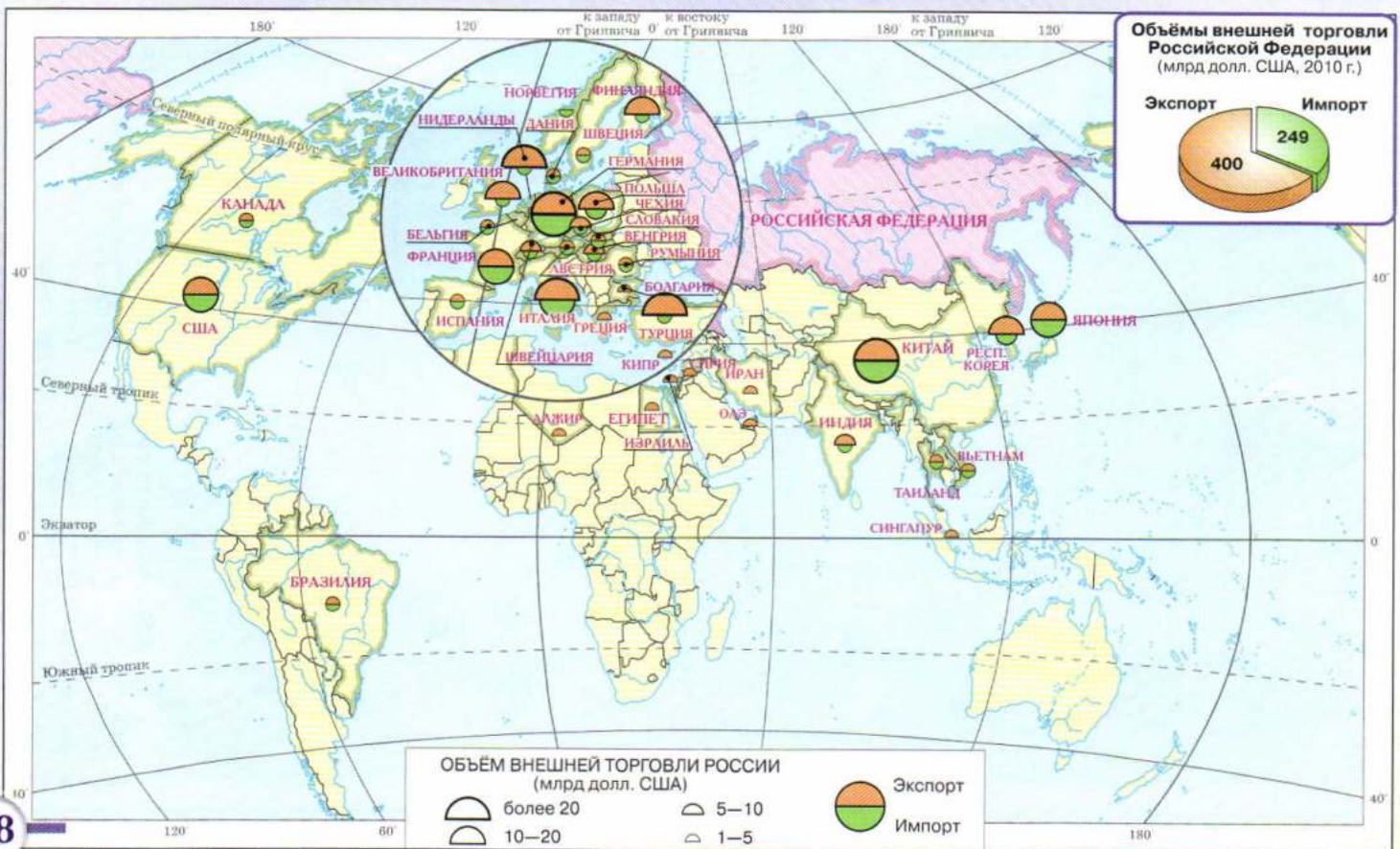


Масштаб 1:46 000 000

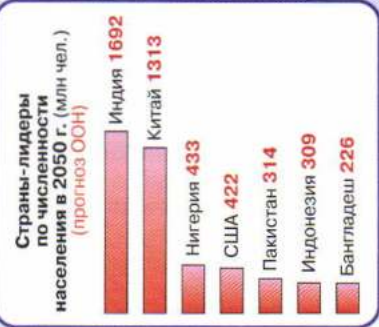
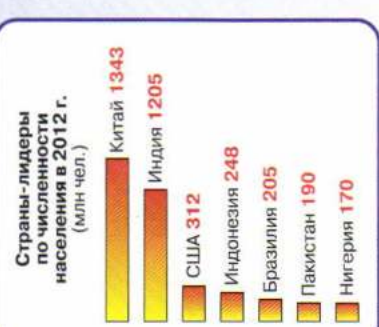
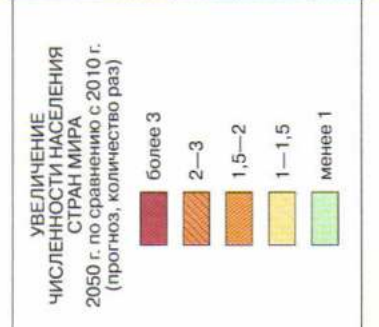
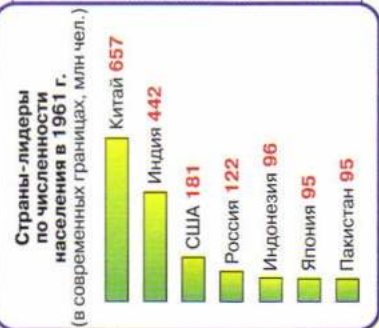
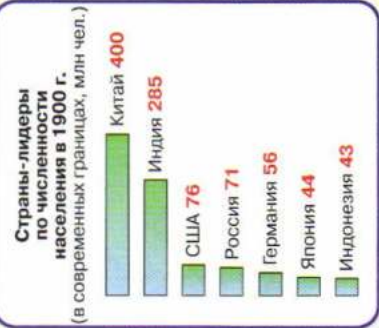
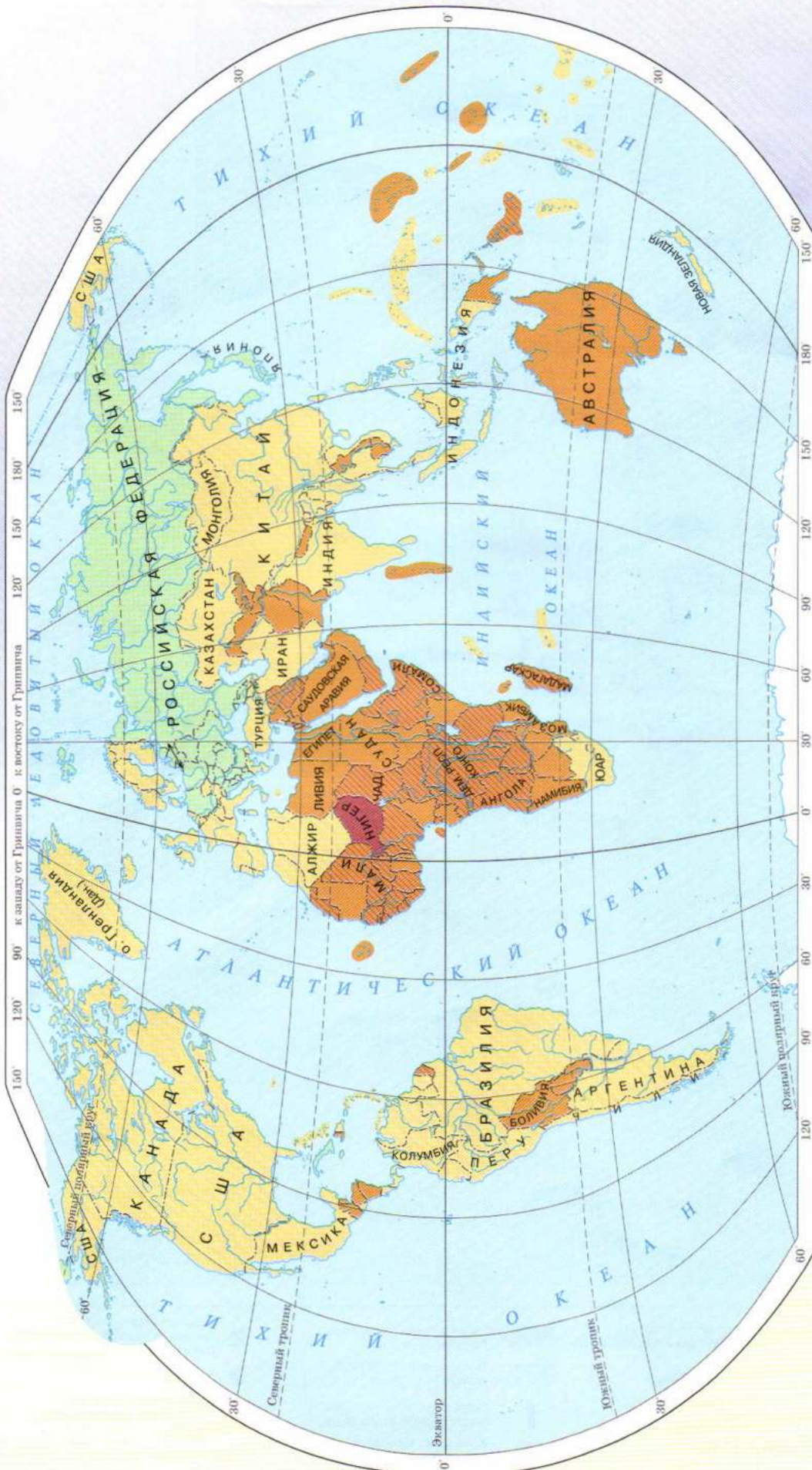


## ВНЕШНЯЯ ТОРГОВЛЯ

Масштаб 1:200 000 000



# ГЛОБАЛЬНАЯ ДЕМОГРАФИЧЕСКАЯ ПРОБЛЕМА



Масштаб 1:130 000 000

# ГЛОБАЛЬНАЯ ЭКОЛОГИЧЕСКАЯ ПРОБЛЕМА



Промышленный пейзаж в одном из крупных городов



Рекультивированный ландшафт на месте открытых горных разработок

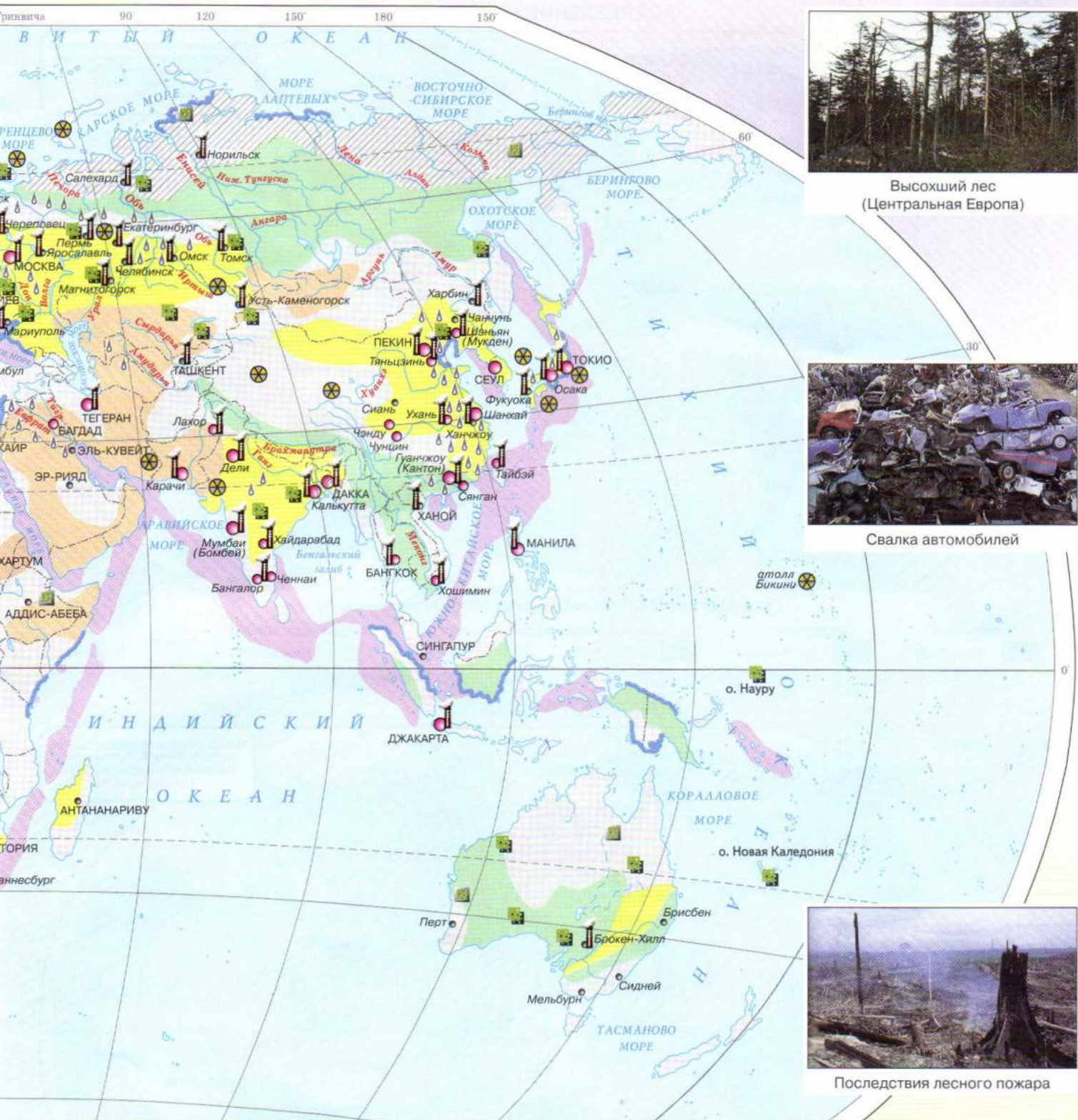
## КРУПНЕЙШИЕ ГОРОДА И АГЛОМЕРАЦИИ

- более 10 млн человек
- от 5 до 10 млн человек
- менее 5 млн человек

- ▨ Арктическое опустынивание (деградация тундры и лесотундры)
- ▨ Аридное опустынивание
- ▨ Обезлесение
- ▨ Почвенная эрозия

- ▨ Нефтяное загрязнение Мирового океана
- ▨ Выпадение кислотных дождей
- ▨ Промышленно-городское загрязнение атмосферы
- ▨ Комплексное нарушение земель

- ⊗ Радиоактивное загрязнение (включая захоронение отходов и последствия ядерных взрывов)
- ▨ Дegradация пастбищ
- ▨ Разрушение берегов вследствие подтопления и поднятия уровня моря
- ▨ Наиболее загрязнённые реки



Высохший лес  
(Центральная Европа)

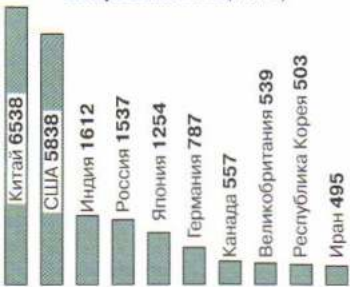


Свалка автомобилей



Последствия лесного пожара

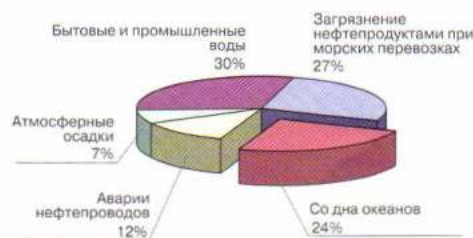
Страны с максимальными выбросами CO<sub>2</sub> (млн т)



Страны – лидеры по площади лесов  
Доля стран в мировой площади лесов, %

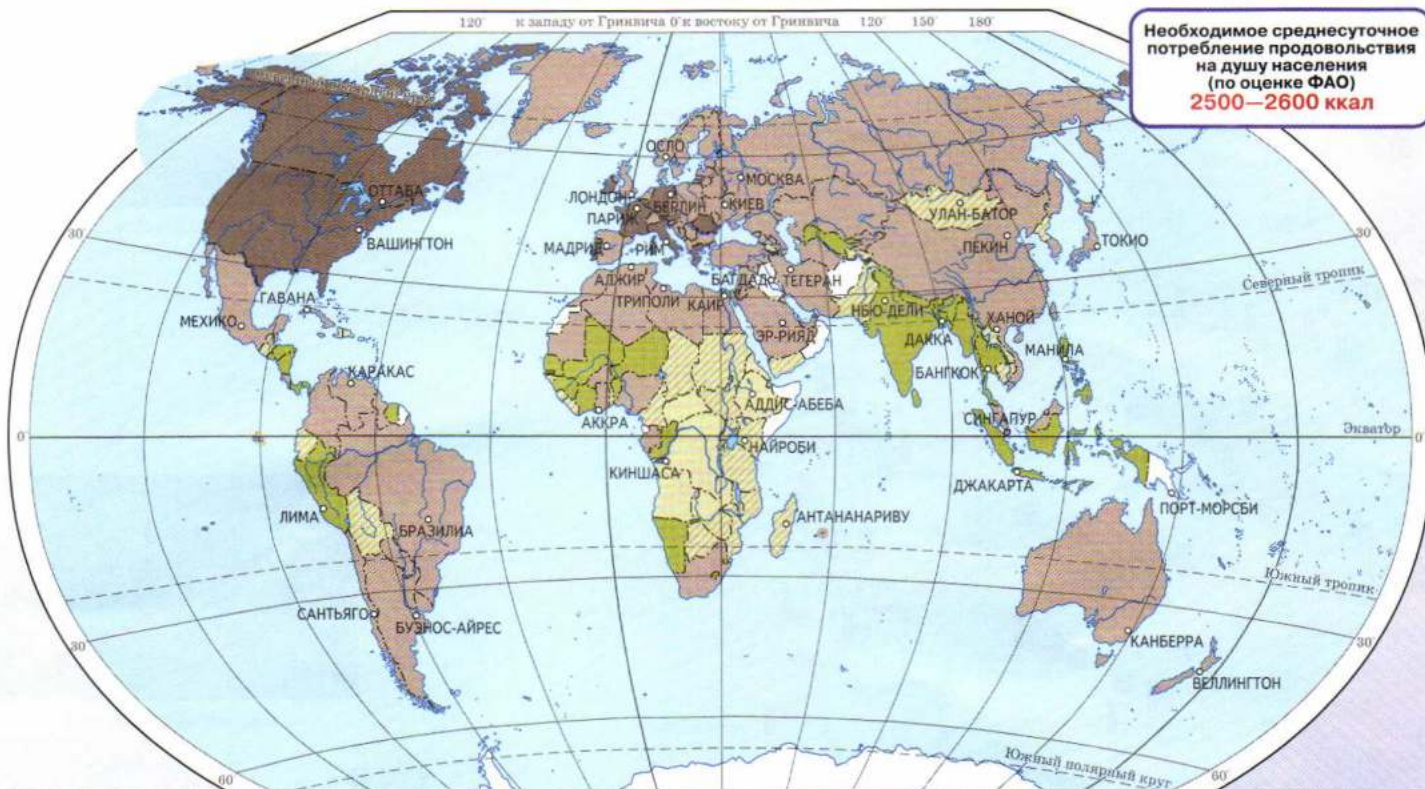


Доля различных источников углеводородов, поступающих в воды Мирового океана



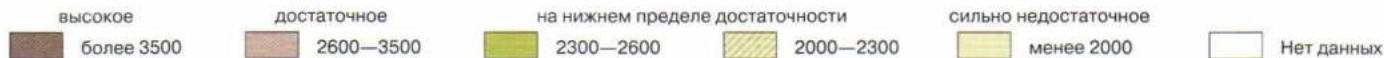
# ГЛОБАЛЬНАЯ ПРОДОВОЛЬСТВЕННАЯ ПРОБЛЕМА

## ПОТРЕБЛЕНИЕ КАЛОРИЙ



Необходимое среднесуточное потребление продовольствия на душу населения (по оценке ФАО)  
**2500—2600 ккал**

СРЕДНЕСУТОЧНОЕ ПОТРЕБЛЕНИЕ НА ДУШУ НАСЕЛЕНИЯ (килокалорий)



## ПОТРЕБЛЕНИЕ БЕЛКА



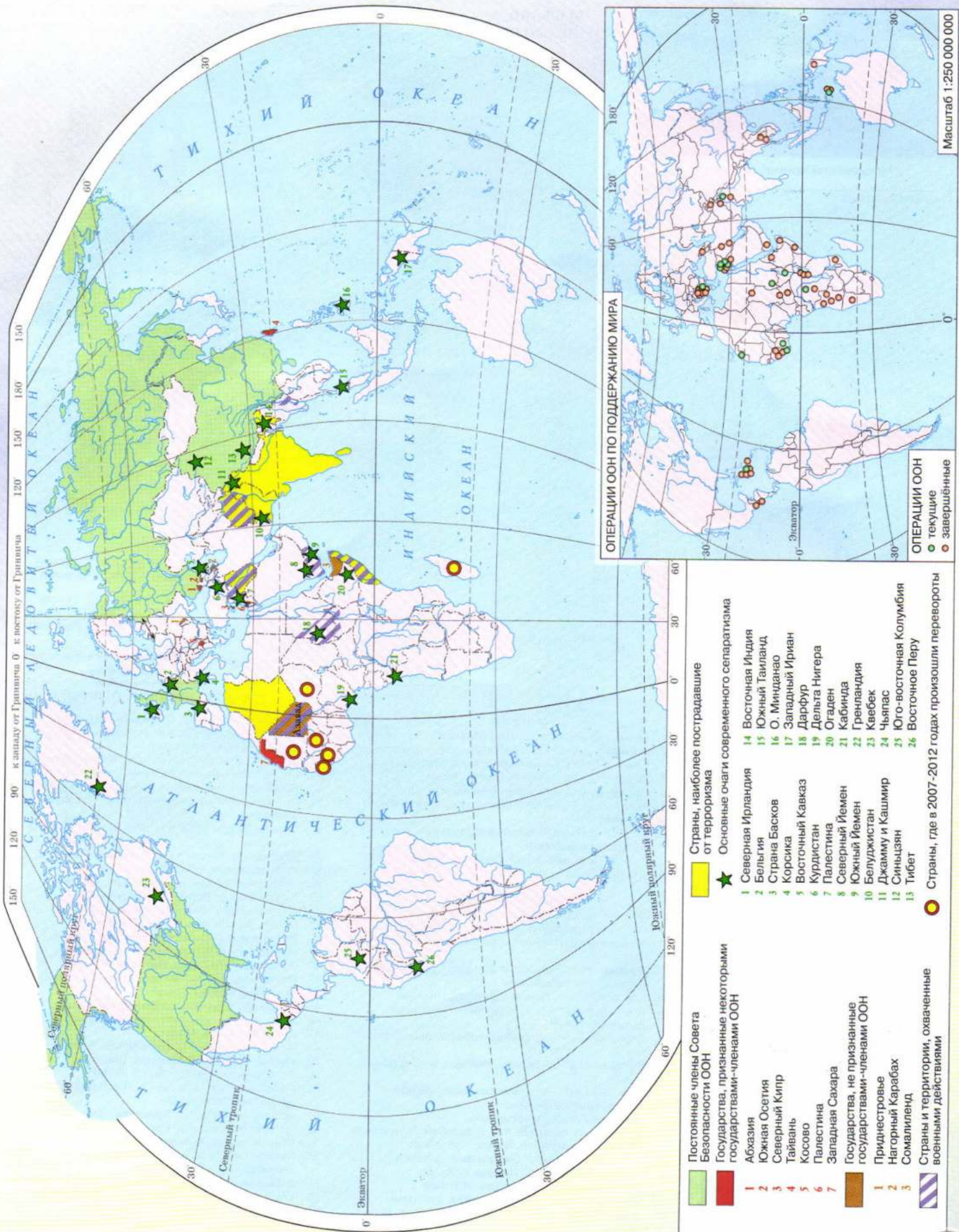
Необходимое среднесуточное потребление белка на душу населения (по оценке ФАО)  
**100 граммов**

СРЕДНЕСУТОЧНОЕ ПОТРЕБЛЕНИЕ БЕЛКА НА ДУШУ НАСЕЛЕНИЯ (в граммах)



Масштаб 1:200 000 000

# РАЙОНЫ ПОЛИТИЧЕСКОЙ НЕСТАБИЛЬНОСТИ

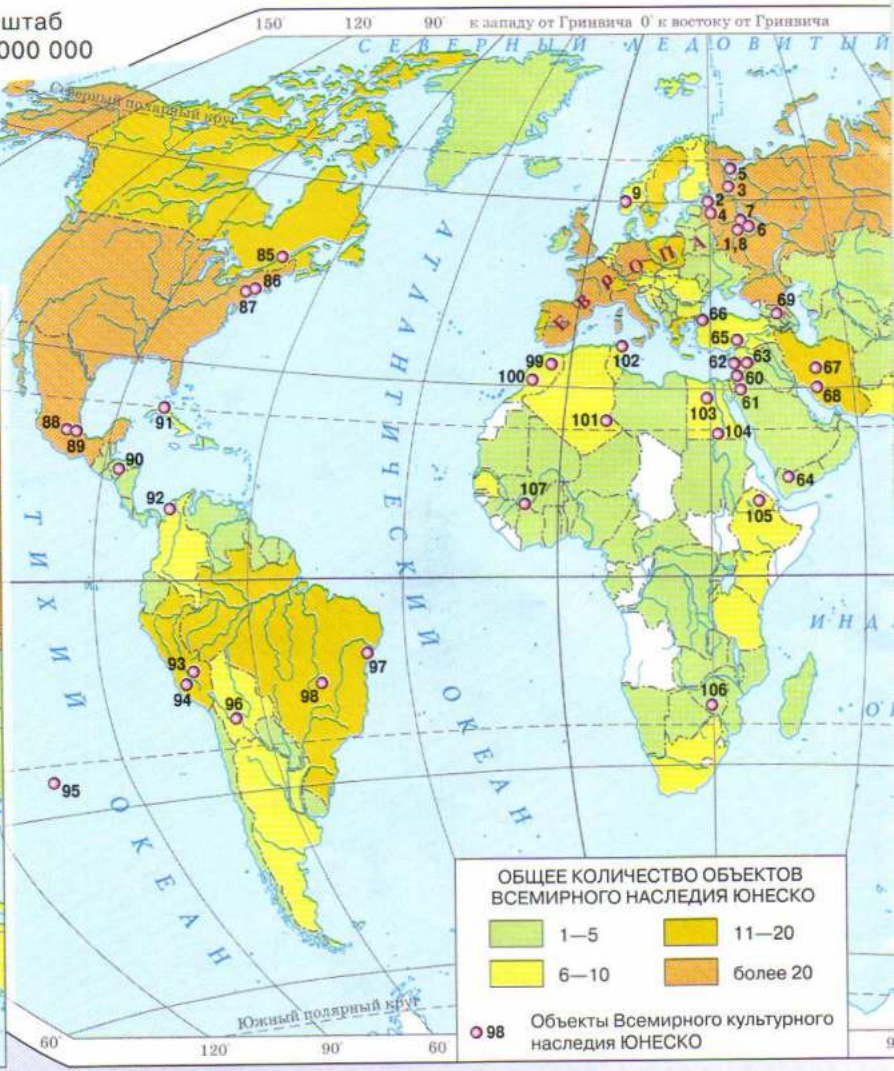
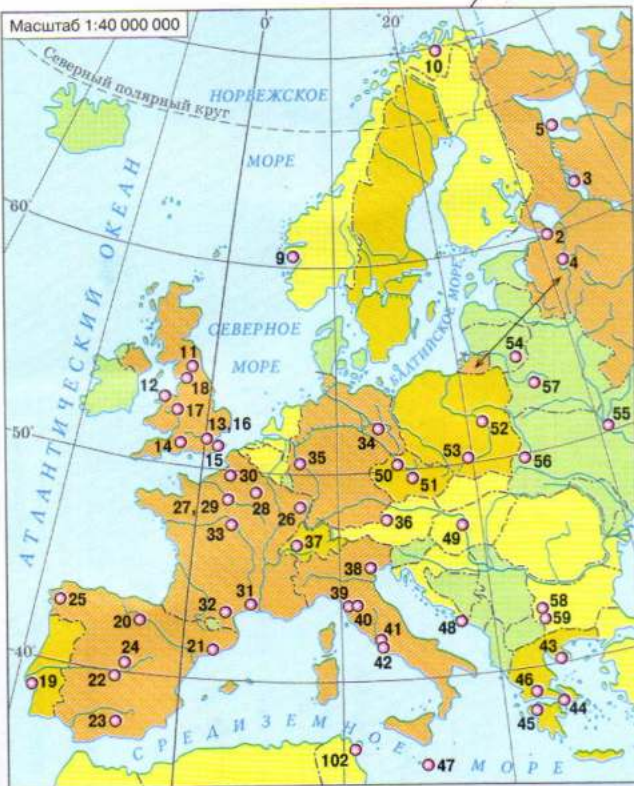


- |  |  |  |   |
|--|--|--|---|
|  | Постоянные члены Совета Безопасности ООН                     |  | Страны, наиболее пострадавшие от терроризма |
|  | Государства, признанные некоторыми государствами-членами ООН |  | Основные очаги современного сепаратизма     |
|  | 1 Абхазия  |  | 1 Северная Ирландия                         |
|  | 2 Южная Осетия   |  | 14 Восточная Индия                          |
|  | 3 Северный Кипр  |  | 15 Южный Таиланд                            |
|  | 4 Тайвань  |  | 16 О. Минданао                              |
|  | 5 Косово   |  | 17 Западный Ириан                           |
|  | 6 Палестина  |  | 18 Восточный Кавказ                         |
|  | 7 Западная Сахара  |  | 19 Дарфур                                   |
|  | Государства, не признанные государствами-членами ООН         |  | 20 Дельта Нигера                            |
|  | 1 Приднестровье  |  | 21 Кабинда                                  |
|  | 2 Нагорный Карабах   |  | 22 Гренландия                               |
|  | 3 Сомалиленд   |  | 23 Квебек                                   |
|  | Страны и территории, охваченные военными действиями          |  | 24 Чьяпас                                   |
|  |  |  | 25 Юго-восточная Колумбия                   |
|  |  |  | 26 Восточное Перу                           |
|  | Страны, где в 2007-2012 годах произошли перевороты           |  |   |



Московский Кремль (Россия)

Масштаб  
1:130 000 000




ОБЩЕЕ КОЛИЧЕСТВО ОБЪЕКТОВ  
ВСЕМИРНОГО НАСЛЕДИЯ ЮНЕСКО



○ 98 Объекты Всемирного культурного наследия ЮНЕСКО



Стонхендж (Великобритания)



Дельфы (Греция)

## РОССИЯ

1. Кремль и Красная площадь, **Москва**
2. Исторический центр и дворцово-парковые комплексы, **Санкт-Петербург** и его окрестности
3. Комплекс деревянных построек, **Киж**
4. Исторический центр, **Великий Новгород**
5. Историко-архитектурный комплекс, **Соловецкие острова**
6. Белокаменные памятники **Владимиро-Суздальской земли**
7. Троице-Сергиева лавра, **Сергиев Посад**
8. Церковь Вознесения в Коломенском, **Москва**

## ЗАРУБЕЖНАЯ ЕВРОПА

9. Старый город, **Берген**, Норвегия
10. Наскальные рисунки, **Алта**, Норвегия
11. Замок и кафедральный собор, **Дарем**, Великобритания
12. Замки и крепости Короля Эдуарда I, **графство Гуинед**, Великобритания
13. Крепость Тауэр, **Лондон**, Великобритания
14. Древние каменные сооружения, **Стонхендж**, Великобритания
15. Кафедральный собор, **Кентерберги**, Великобритания
16. Вестминстерский дворец, **Лондон**, Великобритания
17. Первый в мире металлический мост, **Айрон-бридж**, Великобритания
18. Вал Адриана, Великобритания
19. Монастырь и башня Белен, **Лиссабон**, Португалия
20. Кафедральный собор, **Бургос**, Испания
21. Исторический центр, **Барселона**, Испания
22. Исторический центр, **Толедо**, Испания
23. Дворец Альгамбра, **Гранада**, Испания
24. Дворец Эскориал, близ **Мадрида**, Испания
25. Старый город, **Сантьяго-де-Компостело**, Испания
26. Исторический центр, **Страсбург**, Франция
27. Дворец Версаль, **Париж**, Франция
28. Собор, **Реймс**, Франция
29. Собор Парижской Богоматери, **Париж**, Франция
30. Кафедральный собор, **Амьен**, Франция
31. Древнеримский акведук Пон-дю-Гар, Франция
32. Исторический укрепленный город, **Каркасон**, Франция
33. Долина **Луары** от Сюлли-сюр-Луар до Шалона, Франция
34. Дворец Сан-Суси и парк, **Потсдам**, Германия
35. Кафедральный собор, **Кельн**, Германия
36. Исторический центр, **Зальцбург**, Австрия
37. Старый город, **Берн**, Швейцария
38. Исторический центр, **Венеция**, Италия
39. Соборная площадь, **Пиза**, Италия
40. Исторический центр, **Флоренция**, Италия
41. Исторический центр, **Рим**, Италия
42. Собор Святого Павла, **Ватикан**, Ватикан
43. Монастыри на Святой горе, **Афон**, Греция
44. Акрополь, **Афины**, Греция
45. Руины древнего города **Олимпия**, Греция
46. Археологические памятники, **Дельфы**, Греция
47. Город **Валлетта**, Мальта
48. Исторический центр, **Дубровник**, Хорватия
49. Крепость в Буде, **Будапешт**, Венгрия
50. Исторический центр, **Прага**, Чехия
51. Паломническая церковь Св. Яна Непомуцкого на Зелёной Горе, Чехия
52. Исторический центр, **Варшава**, Польша
53. Исторический центр, **Краков**, Польша
54. Старый город, **Вильнюс**, Литва
55. Софийский собор и Киево-Печерская лавра, **Киев**, Украина
56. Ансамбль исторического центра, **Львов**, Украина
57. Комплекс Мирского замка, **Мир**, Белоруссия
58. Боянская церковь, **София**, Болгария
59. Рильский монастырь, **Рила**, Болгария

## ПАМЯТНИКИ КУЛЬТУРЫ, НАХОД







Дворцовая площадь  
Санкт-Петербурга (Россия)



Мавзолей Хумаюна (Индия)




Статуя Свободы (США)



Торий Ицкусима (Япония)



Абу-Симбел (Египет)



Великая Китайская стена (Китай)



Исторический центр Рима (Италия)

## МИЕСА ПОД ОХРАНОЙ ЮНЕСКО

### ЗАРУБЕЖНАЯ АЗИЯ

60. Старый город и городские стены, **Иерусалим**, Израиль
61. Скальный город, **Петра**, Иордания
62. Руины древнего города, **Баальбек**, Ливан
63. Старый город, **Дамаск**, Сирия
64. Старый город, **Сана**, Йемен
65. Пещерные церкви, **Гереме**, Турция
66. Исторический центр, **Стамбул**, Турция
67. Старый город, **Исфахан**, Иран
68. Руины древнего города, **Персеполь**, Иран
69. Кафедральный собор, **Мцхета**, Грузия
70. Старый город, **Лахор**, Пакистан
71. Мавзолей Тадж-Махал, **Агра**, Индия
72. Старый город, **Гоа**, Индия
73. Храмовый комплекс Махабалипурам, Индия
74. Мавзолей Хумаюна, **Дели**, Индия
75. Старый город и монастыри в окрестностях города, **Катманду**, Непал
76. Руины дворца, **Сигирия**, Шри-Ланка
77. Храм Ангкор-Ват, Камбоджа
78. Храмовый комплекс, **Борободур**, Индонезия
79. Великая Китайская стена, Китай
80. Императорский дворец, **Пекин**, Китай
81. Древняя столица, **Сиань**, Китай
82. Ансамбль дворца Потала, **Лхаса**, Китай
83. Замок Химедзи, Япония
84. Синтоистское святилище Ицкусима, Япония

### АМЕРИКА

85. Старый город, **Квебек**, Канада
86. Статуя Свободы, **Нью-Йорк**, США
87. Исторический центр, **Филадельфия**, США
88. Исторический центр, **Мехико**, Мексика
89. Исторический центр, **Пуэбла**, Мексика
90. Руины древних сооружений майя, **Колан**, Гондурас
91. Старый город, **Гавана**, Куба
92. Исторический центр, **Картахена**, Колумбия


93. Древний город инков, **Мачу-Пикчу**, Перу
94. Линии и геоглифы Наска, Перу
95. Национальный парк Рапануи, **о. Пасхи**, Чили
96. Исторический центр, **Потоси**, Боливия
97. Исторический центр, **Салвадор**, Бразилия
98. Современная столица, **Бразилиа**, Бразилия

### АФРИКА

99. Старый город, **Фес**, Марокко
100. Старый город, **Марракеш**, Марокко
101. Наскальная живопись, плато Тассили-Адджер, Алжир
102. Руины Карфагена, близ **Туниса**, Тунис
103. Египетские пирамиды, близ **Каира**, Египет
104. Храмы и памятники, **Абу-Симбел**, Египет
105. Храмы в скале, **Лалибэла**, Эфиопия
106. Руины средневекового города Великий Зимбабве, Зимбабве
107. Старый город, **Дженне**, Мали

### АВСТРАЛИЯ

108. Парк Какаду, Австралия



Церковь Вознесения  
в Коломенском (Россия)



Каркасон (Франция)



Статуи-моаи на о. Пасхи (Чили)

# СОДЕРЖАНИЕ

|   |       |
|---|-------|
| Политическая карта .....                            | 2—3   |
| Политическая карта в 1938 г. ....                   | 4     |
| Государственное устройство .....                    | 5     |
| Формы правления и государственного устройства       |       |
| Страны Британского Содружества и Французского Союза |       |
| Минеральные ресурсы суши .....                      | 6—7   |
| Агроклиматические ресурсы .....                     | 8—9   |
| Земельные и лесные ресурсы .....                    | 10    |
| Земельные ресурсы                                   |       |
| Лесные ресурсы                                      |       |
| Ресурсы гидросферы .....                            | 11    |
| Водные ресурсы                                      |       |
| Ресурсы Мирового океана                             |       |
| Население .....                                     | 12—13 |
| Динамика численности населения                      |       |
| Возрастной состав населения                         |       |
| Половой состав населения                            |       |
| Международные миграции                              |       |
| Размещение населения .....                          | 14—15 |
| Народы .....  | 16—17 |
| Религии .....                                       | 18    |
| Индекс человеческого развития .....                 | 19    |
| Валовой внутренний продукт (ВВП) .....              | 20    |
| ВВП стран   |       |
| ВВП на душу населения                               |       |
| Структура экономики .....                           | 21    |
| Добывающая промышленность .....                     | 22—23 |
| Электроэнергетика .....                             | 24—25 |
| Обрабатывающая промышленность .....                 | 26—27 |
| Сельское хозяйство .....                            | 28—29 |
| Транспорт .....                                     | 30—31 |
| Внешнеэкономические связи .....                     | 32    |
| Внешняя торговля                                    |       |
| Международные финансовые отношения                  |       |
| Интеграционные объединения .....                    | 33    |
| Территориальная структура хозяйства .....           | 34—35 |
| <b>ЗАРУБЕЖНАЯ</b> Политическая карта .....          | 36    |
| <b>ЕВРОПА</b> Экономическая карта .....             | 37    |
| <b>ЗАРУБЕЖНАЯ</b> Политическая карта .....          | 38    |
| <b>АЗИЯ</b> Экономическая карта .....               | 39    |
| <b>СЕВЕРНАЯ</b> Политическая карта .....            | 40    |
| <b>АМЕРИКА</b> Экономическая карта .....            | 41    |
| <b>ЮЖНАЯ</b> Политическая карта .....               | 42    |
| <b>АМЕРИКА</b> Экономическая карта .....            | 43    |
| <b>АФРИКА</b> Политическая карта .....              | 44    |
| Экономическая карта .....                           | 45    |
| <b>АВСТРАЛИЯ</b> Политическая карта .....           | 46    |
| <b>И ОКЕАНИЯ</b> Экономическая карта .....          | 47    |
| <b>РОССИЯ</b> Экономическая карта                   |       |
| Внешняя торговля .....                              | 48    |
| Глобальная демографическая проблема .....           | 49    |
| Глобальная экологическая проблема .....             | 50—51 |
| Глобальная продовольственная проблема .....         | 52    |
| Потребление калорий                                 |       |
| Потребление белка                                   |       |
| Районы политической нестабильности .....            | 53    |
| Всемирное наследие человечества .....               | 54—55 |

УДК 373.167.1:911(084)  
ББК 65.04(о)я6  
Г40

Г40 **География.** 10 кл. : атлас. — 4-е изд., стереот. — М. : Дрофа ; Издательство ДИК, 2013. — 56 с. : ил., карт.

ISBN 978-5-358-11866-9 (Дрофа)  
ISBN 978-5-8213-0652-4 (ДИК)

**УДК 373.167.1:91(084)**  
**ББК 65.04(о)я6**


Атлас подготовлен к изданию ООО «Издательство ДИК»  
Издание осуществлено при участии ООО «Дрофа»

Входит в учебно-методические комплексы по географии,  
рекомендованные Министерством образования и науки Российской Федерации

Руководитель проекта *О. Д. Дубовая*

Консультант к. п. н. *О. А. Панасенкова*

Ответственный редактор к. г. н. *А. Н. Приваловский*  
Картографы *П. А. Борисенко, С. А. Ильина, М. Ю. Кочергин*  
Компьютерная вёрстка *М. М. Ерёмкина*  
Технический редактор *В. Ф. Козлова*  
Корректор *Т. К. Остроумова*  
Оформление обложки *Т. А. Гущина*

 Сертификат соответствия № РОСС RU. АЕ51. Н 16236.  
Картографическая лицензия № РК-10698К от 05.05.08 ООО «Издательство ДИК».  
Подписано в печать 18.07.12. Формат 60×90<sup>1</sup>/<sub>8</sub>. Бумага мелованная.  
Гарнитура «Прагматика». Печать офсетная. Усл. печ. л. 7,0. Тираж 8000 экз.  
Заказ № 1209560.

**ООО «Дрофа»**

127018, Москва, ул. Суцёвский Вал, д. 49, стр. 1

**ООО «Издательство ДИК»**

127018, Москва, ул. Суцёвский Вал, д. 49, стр. 2  
Тел./факс: (495) 689-47-40

**arvato**  
ЯПК

Отпечатано в полном соответствии с качеством  
предоставленного электронного оригинал-макета  
в ОАО «Ярославский полиграфкомбинат»  
150049, Ярославль, ул. Свободы, 97

ISBN 978-5-358-11866-9 (Дрофа)  
ISBN 978-5-8213-0652-4 (ДИК)

© ООО «Издательство ДИК», 2010  
© ООО «Издательство ДИК», 2012, с изменениями  
© ООО «Дрофа», 2010  
© ООО «Дрофа», 2012, с изменениями  
© ВТУ ГШ, географическая основа